

Bezirks- und Hafenverzeichnis
für die Binnenschiffahrtsstatistik
und die Statistik
des Schiffs- und Güterverkehrs über See

Kilometrierungstabellen
für die Binnenschiffahrtsstatistik

Gültig ab 1. Januar 1950.
nach dem Stande von Ende 1953



Herausgeber: Statistisches Bundesamt, Wiesbaden

Statist. Bundesamt - Bibliothek



09-05123

~~610-350~~

C 09-051211

Inhaltsverzeichnis

	Seite
Vorwort	3
I. Vorbemerkungen	5
II. Bezirks- und Hafenverzeichnis für die Binnenschiffahrtsstatistik und die Statistik des Schiffs- und Güterverkehrs über See	7
1. Verzeichnis der Schiffahrtsbezirke	9
2. Verzeichnis der Hafenbereiche innerhalb der Schiffahrtsbezirke	13
3. Übersicht über die Gliederung der Häfen nach Wasserstraßengebieten und Verkehrsbezirken	16
4. Übersicht über die wichtigeren Häfen in der Bundesrepublik Deutschland	17
5. Alphabetisches Hafenverzeichnis für die Schiffahrtsstatistiken	
Teil I: Inland	19
Teil II: Ausland	91
III. Kilometrierungstabellen für die Binnenschiffahrtsstatistik	99
1. Schlüsselverzeichnis der Wasserstraßen	101
2. Kilometrierungstabellen nach Wasserstraßen	103


Nachdruck — auch auszugsweise — nur mit Quellenangabe gestattet
Erschienen im Dezember 1953

Vorwort

Das Bezirks- und Hafenverzeichnis für die Binnenschiffsstatistik und die Statistik des Schiffs- und Güterverkehrs über See sowie die Kilometrierungstabellen für die Binnenschiffsstatistik waren zuletzt auf Grund der Neugliederung der Verkehrsbezirke überarbeitet und in dieser Fassung ab Januar 1950 eingeführt worden. Da die seinerzeit angefertigten Exemplare nunmehr vergriffen sind, war der vorliegende Neudruck erforderlich, der gleichzeitig die inzwischen gesammelten Erfahrungen und die in den vergangenen Jahren eingetretenen Veränderungen hinsichtlich der Zugehörigkeit einzelner Anlegestellen zu größeren Hafenbereichen berücksichtigt. Wegen der besseren Lesbarkeit sind die Verzeichnisse nicht mehr im Matrizenverfahren, sondern im Buchdruck hergestellt und — weil sie bei der Bearbeitung der Erhebungsunterlagen meist gemeinsam benutzt werden müssen — zusammen in einem Band geheftet worden.

Wiesbaden-Biebrich,
im Dezember 1953

Dr. Gerhard Fürst
Präsident des Statistischen Bundesamtes



I. Vorbemerkungen

In den vorliegenden Verzeichnissen sind die für die Schifffahrt wichtigen Orte angegeben, und zwar

im Teil I (Inland)

alle dem Namen nach bekannten Häfen, Lösch- und Ladestellen innerhalb der Bundesrepublik Deutschland sowie die im Verkehr mit diesen Häfen seither vorgekommenen Umschlagplätze in Berlin, der sowjetischen Besatzungszone, dem Saargebiet und den deutschen Ostgebieten unter fremder Verwaltung,

im Teil II (Ausland)

nur die bedeutendsten ausländischen Hafenplätze, soweit sie bisher im Rahmen der Binnenschiffahrtsstatistik aufgetreten sind.

Das Hafenverzeichnis führt jeden dieser Orte mit seiner Hafennummer (Schlüsselnummer) und der Wasserstraße bzw. Küstenstrecke, an der er liegt, in alphabetischer Folge an. Dagegen sind in den Kilometrierungstabellen, die zur Ermittlung der zwischen Ein- und Ausladeort zurückgelegten Kilometer und somit zur Errechnung der Tonnenkilometerleistungen auf den Binnenwasserstraßen des Bundesgebietes (Menge \times Weg) dienen, für jede Wasserstraße bzw. für jeden Wasserstraßenabschnitt die Entfernungen von Ort zu Ort in Kilometer angegeben.

Die Hafennummer setzt sich zusammen aus der Kennziffer

- a) des Verkehrsbezirks,
- b) der eigentlichen Hafennummer und
- c) des Bundeslandes, dem der Hafen zugehört.

Der Hafen Düsseldorf hat z.B. die Hafennummer »32 500 3«, weil Düsseldorf

- aa) zum Verkehrsbezirk »32« gehört (s. Verzeichnis der Schifffahrtsbezirke unter II, 1),
- bb) innerhalb des Verkehrsbezirks »32« die Ortsnummer »500« trägt, deren erste Ziffer auf den engeren Hafenbereich des Verkehrsbezirks hinweist (s. Verzeichnis der Hafenbereiche innerhalb der Schifffahrtsbezirke unter II, 2),
- cc) im Bundesland Nordrhein-Westfalen liegt, das die Landesnummer »3« führt (s. Verzeichnis der Ländernummern im Anschluß an diese Vorbemerkungen).

In die Verkehrsbezirksnummer der sowjetischen Besatzungszone (= 100) sind als 2. und 3. Stelle die gegenwärtig dort noch gültigen Verkehrsbezirke übernommen worden, damit neben dem Verkehr mit der sowjetischen Besatzungszone insgesamt auch der Verkehr mit den einzelnen Verkehrsbezirken der sowjetischen Besatzungszone nachgewiesen werden kann. So hat z. B. Dessau die Verkehrsbezirksnummer »156«, weil es in der sowjetischen Besatzungszone liegt (= 100) und weil der Verkehrsbezirk, in den Dessau eingegliedert ist, die Nummer »56« (= »Elbe im ehemaligen Reg.-Bezirk Magdeburg oberhalb von Magdeburg und in Anhalt«) trägt.

In dem vorliegenden Hafenverzeichnis nicht aufgeführte kleinere und kleinste Häfen, Lösch- und Ladeplätze sind lediglich nach der Nummer des für sie zutreffenden Verkehrsbezirks zu schlüsseln. Das gleiche gilt für die Ein- und Ausladungen am freien Ufer.

Zur Schlüsselung der im Hafenverzeichnis nicht aufgeführten ausländischen Häfen kann auch weiterhin das im Jahre 1940 gedruckte umfassende Hafenverzeichnis für die Schiffsstatistiken »Teil II: Ausland« benutzt werden, doch sind in diesem Falle die inzwischen eingetretenen und den aufbereitenden Stellen durch Rundschreiben des Statistischen Bundesamtes vom 5. November 1951 mitgeteilten Änderungen einiger Schlüsselnummern zu berücksichtigen.


Verzeichnis der Länder-Nummern für das Bundesgebiet

Hamburg	= 0
Schleswig-Holstein	= 1
Niedersachsen	= 2
Nordrhein-Westfalen	= 3
Bremen	= 4
Hessen	= 5
Bayern	= 6
Rheinland-Pfalz	= 7
Baden-Württemberg	= 8

II. Bezirks- und Hafenverzeichnis

für die Binnenschiffahrtsstatistik

und die Statistik des Schiffs- und Güterverkehrs über See



1. Verzeichnis der Schifffahrtsbezirke

Nr.	Bezeichnung
1—66	Bundesgebiet
	Elbegebiet
1	Lübeck
2	Schleswig-holsteinisches Ostseegebiet (ohne 1)
3	Unterelbegebiet und schleswig-holsteinisches Nordseegebiet
5	Hamburg
6	Elbe und ihre Seitenwasserstraßen oberhalb von Hamburg und Lübeck ¹⁾
	Wesergebiet
8	Unterwesergebiet (ohne 9)
9	Bremen
10	Mittelweser zwischen Minden und Bremen (je ausschl.) und Aller ¹⁾
11	Oberweser ab Minden (einschl.) sowie Werra und Fulda ¹⁾
	Mittellandkanalgebiet¹⁾
14	Mittellandkanal zwischen Rügen und Peine (je einschl.)
15	Mittellandkanal zwischen Peine und Minden (je ausschl.) — ohne 16
16	Hannover
17	Mittellandkanal zwischen Minden (einschl.) und Bergeshövede (ausschl.)
	Westdeutsches Kanalgebiet¹⁾
18	Emden
19	Jade- und Huntegebiet sowie die ostfriesischen Inseln
20	Dortmund-Ems-Kanal und Ems unterhalb Bergeshövede (ohne 18)
21	Dortmund-Ems-Kanal nördlich der Lippe bis Bergeshövede (einschl.)
24	Rhein-Herne-Kanal, Ruhr ab Mülheim und Dortmund-Ems-Kanal südlich der Lippe (ohne 27 und 28)
25	Wesel-Datteln-Kanal (Lippekanal)
26	Datteln-Hamm-Kanal (Lippekanal)
27	Dortmund
28	Essen
	Niederrheingebiet¹⁾
29	Niederrhein unterhalb des Ruhrgebietes
30	Duisburg
31	Rheinhäfen des Ruhrgebietes (ohne 30)
32	Niederrhein um Düsseldorf (von Krefeld bis Monheim — je einschl.)
34	Niederrhein um Köln (von oberhalb Monheim bis oberhalb Lülsdorf)

¹⁾ Für die reinen Binnenschifffahrtsbezirke tritt in der Seeschifffahrtsstatistik ein Abschnitt »Binnenland« mit den Verkehrsbezirken: 6 Elbegebiet, 10/28 Nordwestdeutsches Wasserstraßengebiet (ohne 18 und 19), 29/61 Rheingebiet (einschl. 195), 63 Donaugebiet.

noch: 1. Verzeichnis der Schifffahrtsbezirke

Nr.	Bezeichnung
	Mittelrhein- und Moselgebiet¹⁾
38	Mittelrhein von Lülsdorf bis Koblenz (je ausschl.)
39	Mittelrhein von unterhalb Koblenz bis unterhalb Bingen
40	Mosel
41	Lahn
42	Mittelrhein um Mainz und Wiesbaden (von unterhalb Bingen bis unterhalb Mannheim)
	Oberrhein- und Neckargebiet¹⁾
44	Ludwigshafen
45	Mannheim (Wirtschaftsgebiet)
46	Oberrhein um Karlsruhe
48	Oberrhein um Kehl
49	Oberrhein von oberhalb Kehl bis Weil (einschl.)
50	Hochrhein und Bodensee
52	Neckar
	Maingebiet¹⁾
55	Main in Hessen (ohne 56)
56	Frankfurt (Wirtschaftsgebiet)
58	Main um Aschaffenburg (von Kahl bis Klingenberg — je einschl.)
59	Main um Würzburg (von oberhalb Klingenberg bis oberhalb Würzburg)
60	Main oberhalb von Würzburg (ausschl.)
61	Ludwigkanal in Mittel- und Oberfranken ²⁾
	Donaugebiet¹⁾
63	Donau nebst Zuflüssen und der Ludwigkanal südlich von Nürnberg und Fürth ²⁾
98	West-Berlin
99	Ost-Berlin
100	Sowjetische Besatzungszone
195	Saargebiet
198	Deutsche Gebiete unter polnischer Verwaltung
199	Deutsche Gebiete unter sowjetischer Verwaltung
200—999	Ausland
	Ostseegebiet
200	Polen
206	Sowjetunion an der Ostsee (einschl. frühere Verkehrsbezirke 203, 204 und 205)
207	Finnland
208	Schweden
209	Dänemark an der Ostsee und am Kattegatt

¹⁾ Für die reinen Binnenschifffahrtsbezirke tritt in der Seeschifffahrtsstatistik ein Abschnitt »Binnenland« mit den Verkehrsbezirken: 6 Elbegebiet, 10/28 Nordwestdeutsches Wasserstraßengebiet (ohne 18 und 19), 29/61 Rheingebiet (einschl. 195), 63 Donaugebiet.

²⁾ Der Ludwigkanal ist z. Zt. nicht befahrbar.

Ansch. 1. Verzeichnis der Schifffahrtsbezirke

Nr.	Bezeichnung
	Nordeuropa mit Grönland und der Nordküste Asiens
220	Dänemark an der Nordsee
221	Island, Färöer und Grönland
222	Norwegen
223	Sowjetunion am Eismeer und am Weißen Meer
	Rheingebiet und Nordwesteuropa
230	Schweiz ^{*)}
231	Rhein im Elsaß ^{*)}
232	Elsaß und Lothringen (ohne 231 ^{*)})
233	Frankreich am Kanal und am Atlantischen Ozean
234	Luxemburg ^{*)}
235	Antwerpen
236	Belgien (ohne 235)
237	Rotterdam
238	Niederlande (ohne 237)
239	Großbritannien an der Nordsee und am Kanal
240	Großbritannien (Westküste) und Nordirland
241	Irland (Eire)
	Mittelmeergebiet mit den angrenzenden atlantischen Gebieten
300	Nordspanien am Atlantischen Ozean
301	Portugal mit den Azoren und Madeira
302	Spanien am Mittelmeer und am Golf von Cadix
303	Frankreich am Mittelmeer
304	Italien und Triest
305	Jugoslawien (adriatische Küste) und Albanien
306	Griechenland
307	Türkei
308	Syrien, Libanon, Cypern und Israel
309	Ägypten am Mittelmeer
310	Nordafrika am Mittelmeer (ohne 309)
	Elbe-, Donau- und Schwarzmeergebiet
319	Österreich ^{*)}
320	Tschechoslowakei ^{*)}
321	Ungarn ^{*)}
322	Jugoslawien (Donaugebiet ^{*)})
323	Bulgarien
324	Rumänien
325	Sowjetunion am Schwarzen und am Kaspischen Meer
	Nordamerika (ohne Grönland)
400	Kanada am Atlantischen Ozean
401	USA am Atlantischen Ozean
402	USA am Golf von Mexiko
410	Kanada am Pazifischen Ozean
411	USA am Pazifischen Ozean

^{*)} Reine Binnenschifffahrtsbezirke.

noch: 1. Verzeichnis der Schifffahrtsbezirke

Nr.	Bezeichnung
	Mittelamerika
500	Mexiko am Golf von Mexiko
501	Mittelamerika am Karibischen Meer
502	Die Antillen
510	Mexiko am Pazifischen Ozean
511	Mittelamerika am Pazifischen Ozean
	Südamerika
600	Nördliches Südamerika am Atlantischen Ozean
601	Brasilien
602	Argentinien und Uruguay
610	Nördliches Südamerika am Pazifischen Ozean
611	Chile
	Afrika (ohne Mittelmeergebiet)
700	Afrika am Atlantischen Ozean von Marokko bis Nigeria
701	Afrika am Atlantischen Ozean von Kamerun bis Deutsch-Südwestafrika
710	Südafrikanische Union
720	Ostafrika (ohne 721)
721	Afrika am Roten Meer
	Asien (ohne Mittelmeer-, Schwarzmeer- und Eismeergebiet)
800	Arabien und Irak
801	Iran
810	Vorderindien und Ceylon
820	Hinterindien
821	Die Sunda-Inseln
830	Japan
831	China und Formosa
832	Mandschurei und Korea
833	Sowjetunion am Pazifischen Ozean
	Australien und Ozeanien
900	Australien und Neuseeland
901	Die ozeanischen Inseln
998	Verkehr mit unbestimmtem Herkunfts- und Bestimmungshafen
999	Fahrten ohne Zielhafen ⁴⁾

⁴⁾ Nur für die Nachweisung des Schiffsverkehrs über See.

2. Verzeichnis der Hafenbereiche innerhalb der Schiffahrtsbezirke

Nummer		Bezeichnung
VB	Hafenbereich	
1	1	Lübeck
2	1	Küste von Travemünde bis zur Kieler Förde (je ausschl.) und Insel Fehmarn
	2	Kieler Förde
	3	Eckernförder Bucht
	4	Schleigebiet
	5	Flensburger Förde
	6	Nord-Ostsee-Kanal östlich Breiholz
3	1	Nordfriesland und nördliches Eiderstedt
	2	Dithmarschen und südliches Eiderstedt
	3	Eidergebiet
	4	Nord-Ostsee-Kanal westlich Breiholz
	5	Unterelbe in Schleswig-Holstein
	6	Zuflüsse der Unterelbe in Schleswig-Holstein
	7	Unterelbe in Niedersachsen
	8 und 9	Zuflüsse der Unterelbe in Niedersachsen
5	1	Hamburg
6	1	Elbe oberhalb von Hamburg
	2	Elbe-Lübeck-Kanal
	7	Linke Zuflüsse der Elbe zu 6, 1.
8	1	Östliches Ufer der Unterweser (einschl. Wursten)
	2	Zuflüsse der Unterweser von Osten
	3	Westliches Ufer der Unterweser (einschl. Butjadingen)
	4	Zuflüsse der Unterweser von Westen (ohne Hunte)
	5	Bremerhaven (einschl. ehemaliges Wesermünde)
9	1	Bremen
10	1	Mittelweser zwischen Minden und Bremen (je ausschl.)
	2	Aller
11	1	Oberweser ab Minden (einschl.)
	2	Fulda
	3	Werra
14	1	Mittellandkanal zwischen Rügen und Peine (je einschl.)
	2	Zweigkanal nach Hallendorf
15	1	Mittellandkanal zwischen Peine und Minden (je ausschl.) ohne 16
	2	Zweigkanal nach Hildesheim
16	1	Hannover (Stadtkreis, sowie die Gemeinden Seelze und Letter aus dem Landkreis Hannover)
17	1 und 2	Mittellandkanal zwischen Minden (einschl.) und Berges- hövede (ausschl.)
	3	Zweigkanal nach Osnabrück

**noch: 2. Verzeichnis der Hafenbereiche
innerhalb der Schiffsbezirke**

Nummer		Bezeichnung
VB	Hafenbereich	
18	1	Emden (Stadtkreis)
19	1	Ostfriesische Küste (einschl. Jadebusen und Dollart) und oldenburgische Küste
	2	Ostfriesische Inseln
	4	Küstenkanal
	5	Hunte
	6	Ems-Hunte-Wasserstraße und Seitengewässer
	7	Ems-Jade-Kanal
20	3	Dortmund-Ems-Kanal und Ems unterhalb Bergeshövede (ohne 18)
	8	Westliche Seitenkanäle der Ems
21	1	Dortmund-Ems-Kanal nördlich der Lippe bis Bergeshövede (einschl.)
24	1	Rhein-Herne-Kanal (ohne 28)
	2	Dortmund-Ems-Kanal südlich der Lippe (ohne 27)
	3	Ruhr ab Mülheim
25	1	Wesel-Datteln-Kanal (Lippekanal)
26	2	Datteln-Hamm-Kanal (Lippekanal)
27	1	Dortmund (Stadtkreis)
28	1	Essen (Stadtkreis)
29	1 und 2	Niederrhein unterhalb des Ruhrgebietes
	3	Spoynkanal
	4	Rheinberg-Ossenberg
30	1	Duisburg, Hafenbereich I
	2	Duisburg, Hafenbereich II
	3	Duisburg, Hafenbereich III
	4	Duisburg, Hafenbereich IV
	5	Duisburg, Hafenbereich V
31	1 und 2	Rheinhäfen des Ruhrgebietes (ohne 30)
32	1 und 2	Rhein von Krefeld bis Monheim (ohne 32, 3 bis 32, 5)
	3	Krefeld-Uerdingen (Stadtkreis)
	4	Übrige Orte um Krefeld-Uerdingen
	5	Düsseldorf
34	1	Köln (Stadtkreis)
	2 bis 5	Übrige Orte von oberhalb Monheim bis oberhalb Lüssdorf
38	2	Mittelrhein von Lüssdorf bis Koblenz (je ausschl.)
39	1 bis 3	Mittelrhein von unterhalb Koblenz bis unterhalb Bingen
40	1 und 2	Mosel
41	1	Lahn

Anlage 2 Verzeichnis der Hafenbereiche innerhalb der Schiffsbezirke

Nummer		Bezeichnung
VB	Hafenbereich	
42	1	Mainz (Stadtkreis)
	2	Wiesbaden (Stadtkreis)
	3	Rhein zwischen Bingen (einschl.) und Mainz/Wiesbaden (ohne 42, 1 und 42, 2)
	5	Rhein zwischen Mainz/Wiesbaden und Mannheim (je ausschl.)
44	1	Ludwigshafen (Stadtkreis)
45	1	Mannheim (Stadtkreis)
	2	Ubrige Orte des Wirtschaftsgebietes Mannheim
46	1	Karlsruhe (Stadtkreis)
	2	Ubrige Orte am Rhein im Reg.-Bez. Baden um Karlsruhe
	3	Ubrige Orte am Rhein in der Bayerischen Pfalz
48	1	Kehl (Stadt)
	2	Ubrige Orte am Oberrhein um Kehl
49	1	Oberrhein von oberhalb Kehl bis Weil (einschl.)
50	1	Bodensee und Überlingersee
	2	Hochrhein und Untersee
52	1	Neckar im Reg.-Bez. Baden
	2	Neckar im Reg.-Bez. Württemberg
55	1 bis 3	Main in Hessen (ohne 56)
56	1	Frankfurt (Stadtkreis)
	2	Offenbach (Stadtkreis)
58	1	Main um Aschaffenburg von Kahl bis Klingenberg (je einschl.)
59	1	Main um Würzburg (von oberhalb Klingenberg bis oberhalb Würzburg)
60	1 und 2	Main oberhalb von Würzburg (ausschl.)
61	1	Nürnberg und Fürth (Stadtkreise) ¹⁾
	2 und 3	Ubrige Orte am Ludwigkanal in Mittel- und Oberfranken ¹⁾
63	1	Donau ab Kelheim (ausschl.)
	2	Ludwigkanal mit Kelheim, südlich von Nürnberg und Fürth ¹⁾
	3	Donau oberhalb Kelheim
	4 bis 8	Zuflüsse der Donau in Bayern und Württemberg

¹⁾ Der Ludwigkanal ist z. Zt. nicht befahrbar.

3. Übersicht über die Gliederung der Häfen nach Wasserstraßengebieten und Verkehrsbezirken

Wasserstraßen- gebiet	Nähere Abgrenzung	
	Wasserstraßen	Verkehrsbezirken
1. Elbegebiet:	Elbe von Schnackenburg bis zur Seegrenze; Elbe-Lübeck-Kanal; Schwinge; Pinnau; Krückau; Stör; Nord-Ostsee-Kanal und Kieler Förde; Eider; Oste.	1, 2, 3, 5 und 6
2. Wesergebiet:	Weser mit Fulda von Kassel bis zur Seegrenze; Aller; Hunte; (einschließlich der Häfen Oldenburg und Minden-Weserhäfen).	8, 9, 10, 11 und vom Verkehrsbezirk 19 die Hunte einschließlich des wichtigeren Hafens Oldenburg
3. Mittelland- kanalgebiet:	Mittellandkanal von Bergeshövede bis Rügen, einschließlich Minden-Kanalhäfen sowie der Zweigkanäle nach Osnabrück, Linden, Hildesheim und Hallendorf.	14, 15, 16 und 17
4. Westdeutsches Kanalgebiet:	Ruhr; Rhein-Herne-Kanal mit Fortsetzung bis Datteln; Lippekanal von Wesel bis Ahlen; Dortmund-Ems-Kanal von Dortmund bis Emden und Dollart (Seegrenze); Küstenkanal und übrige Wasserstraßen im Ems-Hunte- und Jadegebiet.	18, 19 (ohne Hunte und den Hafen Oldenburg), 20, 21, 24, 25, 26, 27 und 28
5. Niederrhein- gebiet:	Niederrhein (mit Spoy-Kanal) von Emmerich bis oberhalb Lülsdorf.	29, 30, 31, 32 und 34
6. Mittelrhein- gebiet:	Mittelrhein bis unterhalb Frankenthal, Mosel und Lahn.	38, 39, 40, 41 und 42
7. Maingebiet:	Main und Ludwigskanal bis südlich von Nürnberg und Fürth ¹⁾ .	55, 56, 58, 59, 60 und 61
8. Oberrhein- gebiet:	Oberrhein oberhalb Frankenthal (einschl.)	44, 45, 46, 48, 49 und 50
9. Neckargebiet:	Neckar.	52
10. Donaugebiet:	Donau von Kelheim bis zur österreichischen Grenze und der Ludwigskanal südlich von Nürnberg und Fürth ¹⁾ .	63

¹⁾ Der Ludwigkanal ist z. Z. nicht befahrbar.

4. Übersicht über die wichtigeren Häfen in der Bundesrepublik Deutschland

Hafen	Verkehrsbezirk	
	Nr.	Bezeichnung
Lübeck	1	Lübeck
Kiel, Rendsburg	2	Schleswig-holsteinisches Ostseegebiet (ohne 1)
Stade-Stadersand, Uetersen, Elms- horn, Itzehoe	3	Unterelbegebiet und schleswig- holsteinisches Nordseegebiet
Hamburg	5	Hamburg
Bremerhaven, Brake, Nordenham	8	Unterwesergebiet (ohne 9)
Bremen	9	Bremen
Hameln, Hann.-Münden, Kassel	11	Oberweser ab Minden (einschl.) sowie Werra und Fulda
Braunschweig, Bleckenstedt- Beddingen, Peine	14	Mittellandkanal zwischen Rühren und Peine (je einschl.)
Hildesheim, Misburg	15	Mittellandkanal zwischen Peine und Minden (je ausschl.) — ohne 16
Hannover	16	Hannover
Minden, Osnabrück	17	Mittellandkanal zwischen Minden (einschl.) und Bergeshövede (ausschl.)
Emden	18	Emden
Oldenburg	19	Jade- und Huntegebiet sowie die ost- friesischen Inseln
Münster, Saerbeck	21	Dortmund-Ems-Kanal nördlich der Lippe bis Bergeshövede (einschl.)
Datteln, Castrop-Rauxel, Herne, Recklinghausen, Wanne-Eickel, Gelsenkirchen, Bottrop, Ober- hausen, Mülheim/Ruhr	24	Rhein-Herne-Kanal, Ruhr ab Mülheim und Dortmund - Ems - Kanal südlich der Lippe (ohne 27 und 28)
Marl-Brassert, Hervest, Hamm- Bossendorf, Flaesheim	25	Wesel-Datteln-Kanal (Lippekanal)
Lünen, Hamm, Ahlen	26	Datteln-Hamm-Kanal (Lippekanal)
Dortmund	27	Dortmund
Essen	28	Essen
Kleve, Spyck, Emmerich, Wesel, Rheinberg-Ossenberg	29	Niederrhein unterhalb des Ruhr- gebietes
Duisburg (Gesamthäfen)	30	Duisburg
Orsoy, Walsum, Homberg, Rheinhausen	31	Rheinhäfen des Ruhrgebietes (ohne 30)

**noch: 4. Übersicht über die wichtigeren Häfen
in der Bundesrepublik Deutschland**

Hafen	Verkehrsbezirk	
	Nr.	Bezeichnung
Krefeld-Uerdingen, Düsseldorf, Neuß, Monheim	32	Niederrhein um Düsseldorf (von Krefeld bis Monheim — je einschl.)
Leverkusen, Köln, Wesseling	34	Niederrhein um Köln (von oberhalb Monheim bis oberhalb Lülldorf)
Bonn, Beuel, Oberkassel, Linz-Linzhausen, Brohl, Andernach, Neuwied, Engers	38	Mittelrhein von Lülldorf bis Koblenz (je ausschl.)
Bendorf, Koblenz, Oberlahnstein, Braubach	39	Mittelrhein von unterhalb Koblenz bis unterhalb Bingen
Bingen, Wiesbaden, Mainz, Budenheim, Gustavsburg, Gernsheim, Worms	42	Mittelrhein um Mainz und Wiesbaden (von unterhalb Bingen bis unterhalb Mannheim)
Ludwigshafen	44	Ludwigshafen
Mannheim	45	Mannheim (Wirtschaftsgebiet)
Karlsruhe	46	Oberrhein um Karlsruhe
Kehl	48	Oberrhein um Kehl
Weil	49	Oberrhein von oberhalb Kehl bis Weil (einschl.)
Rheinfelden	50	Hochrhein und Bodensee
Heilbronn	52	Neckar
Hanau	55	Main in Hessen (ohne 56)
Frankfurt/M., Offenbach	56	Frankfurt (Wirtschaftsgebiet)
Aschaffenburg	58	Main um Aschaffenburg (von Kahl bis Klingenberg — je einschl.)
Würzburg	59	Main um Würzburg (von oberhalb Klingenberg bis oberhalb Würzburg)
Bamberg, Schweinfurt, Kitzingen	60	Main oberhalb von Würzburg (ausschl.)
Regensburg, Passau	63	Donau nebst Zuflüssen und der Ludwigskanal südlich von Nürnberg und Fürth ¹⁾

¹⁾ Der Ludwigskanal ist z. Zt. nicht befahrbar.

5. Alphabetisches Hafenverzeichnis für die Schifffahrtsstatistiken

Teil I. Inland

A

Hafen-Nr.	Hafen	Wasserstraße
112 561 -	Aalbude	Peenefluß
63 178 6	Abbach, Bad	Donau
161 135 -	Abbenhof	Elbe
3 884 2	Abbenfleth	Bützflether Süderelbe
14 118 2	Abbesbüttel	Mittellandkanal
19 745 2	Abickhufe	Ems-Jade-Kanal
19 107 2	Accumersiel	Jadebusen
10 107 2	Achim	Weser
17 108 2	Achmer	Mittellandkanal
2 638 1	Achterwehr	Nord-Ostsee-Kanal
162 457 -	Adamshoffnung	Elde-Wasserstraße
141 904 -	Adamswalde	Havel-Wasserstraße
155 148 -	Adelwitz	Elbe
20 824 2	Adorf	Süd-Nord-Kanal
63 200 6	Affeking	Donau
11 118 2	Ahe	Weser
41 101 7	Ahl	Lahn
112 175 -	Ahlbeck, Seebad	Usedomer Fahrwasser
10 219 2	Ahlden	Aller
16 101 2	Ahlem	Zweigkanal nach Linden
26 220 3	Ahlen, Hafen der Zeche Westfalen	Lippekanal
10 203 2	Ahnebergen	Aller
63 151 6	Aholting	Donau
8 253 2	Ahrendorf	Hamme-Oste-Kanal
141 587 -	Ahrendorf	Obere Spree
25 125 3	Ahsen	Lippekanal
10 112 2	Ahsen-Oetzen	Weser
19 725 2	Akelsbarg	Ems-Jade-Kanal
156 120 -	Aken	Elbe
11 159 3	Albaxen	Weser
3 422 1	Albersdorf	Nord-Ostsee-Kanal
141 719 -	Albertsheim	Havel-Wasserstraße
60 203 6	Albertshofen	Main
40 138 7	Alf	Mosel
15 204 2	Algermissen (siehe auch Klein- und Groß Algermissen)	Zweigkanal nach Hildesheim
40 112 7	Alken	Mosel
14 127 2	Allenbüttel	Mittellandkanal
14 133 2	Allerbüttel	Mittellandkanal
158 202 -	Alsleben	Saale
30 300 3	Alsum (zu Duisburg III)	Rhein
198 304 -	Alt Cosel	Oder
112 327 -	Altefähr auf Rügen	Ostliches Stralsunder Fahrwasser

noch: 5. Alphabetisches Hafenverzeichnis
für die Schiffsstatistiken

noch: Teil I. Inland

A

Hafen-Nr.	Hafen	Wasserstraße
20 837 2	Altenberge	Süd-Nord-Kanal
10 129 2	Altenbücken	Weser
41 123 7	Altendiez	Lahn
2 306 1	Altenhof	Eckernförder Bucht
20 384 2	Altenlingen	Dortmund-Ems-Kanal
20 822 2	Alte Piccardie	Süd-Nord-Kanal
6 144 2	Alt Garge (siehe auch Garge)	Elbe
2 120 1	Altgalendorf	Kieler Bucht
20 840 2	Altharen	Haren-Rütenbrocker-Kanal
2 203 1	Alt Heikendorf	Kieler Förde
198 244 -	Althof	Oder
63 331 6	Altisheim	Donau
3 899 2	Altkloster	Este
46 206 8	Altlußheim	Rhein
40 156 7	Altmachern	Mosel
46 308 7	Altrip	Rhein
141 263 -	Alt Ruppın	Ruppiner Wasserstraße
162 456 -	Alt Schwerin	Elde-Wasserstraße
141 862 -	Alt Töplitz	Potsdamer Havel
19 611 2	Amdorf	Leda
10 117 2	Amedorf	Weser
21 124 3	Amelsbüren	Dortmund-Ems-Kanal
17 103 3	Am Kälberberg-Steinbruch (siehe auch Kälberberg)	Mittellandkanal
42 210 5	Amöneburg	Rhein
17 305 2	Am. Piesberg	Zweigkanal nach Osnabrück
3 118 1	Amrumhafen auf Amrum	Nordfriesische Insel
40 159 7	Andel	Mosel
38 242 7	Andernach	Rhein
15 134 2	Anderten	Mittellandkanal
30 400 3	Angerhausen (zu Duisburg IV)	Rhein
112 532 -	Anklam	Peenefluß
19 640 2	Apen	Aper Tief
3 676 1	Appen	Pinnau
113 108 -	Arendsee, Seebad	Mecklenburgische Küste
38 232 7	Ariendorf	Rhein
3 138 1	Arlauer Schleuse	Nordfriesische Küste
161 147 -	Arneburg	Elbe
19 104 2	Arngast, Insel	Jadebusen
2 412 1	Arnis	Schlei
6 125 2	Artlenburg	Elbe
58 107 6	Aschaffenburg	Main

noch: 5. Alphabetisches Hafenverzeichnis
für die Schifffahrtsstatistiken

noch: Teil I. Inland

A

Hafen-Nr.	Hafen	Wasserstraße
2 306 1	Aschau	Eckernförder Bucht
20 344 2	Aschendorf	Dortmund-Ems-Kanal
8 127 2	Aschwarden	Weser
3 882 2	Assel	Wischhafener Süderelbe
60 217 6	Astheim	Main
39 223 5	Aßmannshausen	Rhein
48 231 8	Au	Rhein
2 617 1	Audorf (Schacht Audorf)	Nord-Ostsee-Kanal
48 261 8	Auenheim	Rhein
25 121 3	Auguste Viktoria, Hafen der Zeche	Lippekanal
19 640 2	Augustfehn	Aper Tief
11 101 3	Aulhausen	Weser
41 126 7	Aull	Lahn
9 100 4	Aumund (zu Bremen)	Weser
19 714 2	Aurich	Ems-Jade-Kanal
3 620 1	Auifer	Stör i. H.
6 124 2	Avendorf	Elbe
2 150 1	Avendorf auf Fehmarn	Insel Fehmarn
3 130 1	Aventoft	Nordfriesische Küste

noch: 5. Alphabetisches Hafenverzeichnis
für die Schiffsstatistik

noch: Teil I. Inland

B

Hafen-Nr.	Hafen	Wasserstraße
161 101 -	Baarz	Elbe
11 103 3	Babbenhausen	Weser
39 118 7	Bacharach	Rhein
63 178 6	Bad Abbach	Donau
113 106 -	Bad Doberan	Mecklenburgische Küste
41 106 7	Bad Ems	Lahn
10 110 2	Baden (Oelhafen)	Weser
17 122 2	Bad Essen	Mittellandkanal
141 218 -	Badingen	Havel-Wasserstraße
162 528 -	Bad Kleinen	Schweriner See
11 104 3	Bad Oeynhausen	Weser
39 107 7	Bad Salzig	Rhein
52 149 8	Bad Wimpfen	Neckar
31 109 3	Baerl (Repelen-Baerl)	Rhein
41 120 7	Balduinstein	Lahn
25 116 3	Baldur, Hafen der Zeche	Lippekanal
10 134 2	Balge	Weser
19 203 2	Baltrum, Insel	Ostfriesische Insel
60 265 6	Bamberg	Main
6 176 2	Bandsatz	Elbe
19 705 2	Bangstede	Ems-Jade-Kanal
162 164 -	Banke	Elbe
2 153 1	Bannesdorf auf Fehmarn	Insel Fehmarn
10 232 2	Bannetze	Aller
156 114 -	Barby	Elbe
8 328 2	Bardenfleth	Weser
6 712 2	Bardowick	Ilmenau
6 132 2	Barförde (Wuhnbecker Loch)	Elbe
19 633 2	Barge	Jümme
3 329 1	Bargen	Eider
3 340 1	Bargstall	Eider
11 101 3	Barkhausen an der Porta	Weser
17 300 2	Barlage	Zweigkanal nach Osnabrück
6 179 2	Barnitz	Elbe
3 882 2	Barnkrug	Wischhafener Süderelbe
10 204 2	Barnstedt	Aller
19 662 2	Barßel	Barßeler Tief
19 662 2	Barßelermoor	Barßeler Tief
3 845 2	Basbeck	Oste
112 264 -	Bauer	Peenestrom
32 100 3	Baumberg	Rhein
34 100 3	Bayenthal (zu Köln)	Rhein
3 415 1	Bebek	Nord-Ostsee-Kanal

noch: 5. Alphabetisches Hafenverzeichnis
für die Schifffahrtsstatistiken

noch: Teil I. Inland

Hafen-Nr.	Hafen	Wasserstraße
26 208 3	Beckinghausen (Haus Oberaden)	Lippekanal
14 200 2	Beddingen (Bleckenstedt-Beddingen)	Zweigkanal nach Hallendorf
8 212 2	Bederkesa	Bederkesa-Geeste-Kanal
29 117 3	Beek (Wardt)	Rhein
141 581 -	Beeskow	Obere Spree
6 220 1	Behlendorf	Elbe-Lübeck-Kanal
6 220 1	Behlendorf-Ziegelei	Elbe-Lübeck-Kanal
3 872 2	Behrste	Oste
3 605 1	Beidenfleth	Stör i. H.
40 129 7	Beilstein	Mosel
3 609 1	Bekmünde	Stör i. H.
3 611 1	Bellerkrug	Stör i. H.
39 354 7	Bendorf (einschl. Bendorf-Mühlhofen)	Rhein
32 500 3	Benrath (zu Düsseldorf)	Rhein
19 115 2	Bensersiel	Ostfriesische Küste
3 836 2	Bentwisch	Oste
15 130 2	Berenbostel	Mittellandkanal
21 105 3	Bergeshövede	Dortmund-Ems-Kanal
46 315 7	Berghausen	Rhein
63 321 6	Bergheim	Donau
38 206 3	Bergheim	Rhein
6 208 1	Bergholz	Elbe-Lübeck-Kanal
60 231 6	Bergrheinfeld	Main
6 222 1	Berkenthin	Elbe-Lübeck-Kanal
99 100 -	Berlin (Ostsektor)	Spree-Oder-Wasserstraße
98 100 -	Berlin (Westsektoren)	Spree-Oder-Wasserstraße
40 158 7	Bernkastel-Kues	Mosel
63 328 6	Bertoldsheim	Donau
161 102 -	Besandten	Elbe
59 145 8	Bettingen	Main
38 210 3	Beuel	Rhein
40 308 7	Beurig	Saar
141 225 -	Beutel	Havel-Wasserstraße
21 103 3	Bevergern	Dortmund-Ems-Kanal
11 169 3	Beverungen	Weser
42 527 5	Biebesheim	Rhein
42 202 5	Biebrich (zu Wiesbaden)	Rhein
141 419 -	Biegen	Spree-Oder-Wasserstraße
3 508 1	Bielenberg	Elbe
20 383 2	Biene, Hafen	Dortmund-Ems-Kanal
162 457 -	Biestorf	Elde-Wasserstraße
15 136 2	Bilm	Mittellandkanal

noch: 5. Alphabetisches Hafenverzeichnis
für die Schiffsstatistiken

noch: Teil I. Inland

B

Hafen-Nr.	Hafen	Wasserstraße
29 100 3	Bimmen	Rhein
52 132 8	Binau	Neckar
42 400 7	Bingen	Rhein
39 128 7	Bingerbrück	Rhein
20 323 2	Bingum	Dortmund-Ems-Kanal
31 109 3	Binsheim	Rhein
112 378 -	Binz auf Rügen	Rügensche Küste
41 122 7	Birlenbach	Lahn
60 260 6	Bischberg	Main
55 302 5	Bischofsheim	Main
141 211 -	Bischofswerder	Havel-Wasserstraße
29 212 3	Bislich	Rhein
162 165 -	Bitter	Elbe
161 164 -	Bittkau	Elbe
11 167 5	Blankenau	Weser
6 139 2	Bleckede	Elbe
14 200 2	Bleckenstedt-Beddingen	Zweigkanal nach Hallendorf
34 305 3	Blee (zu Leverkusen)	Rhein
8 305 2	Blexen (zu Nordenham)	Weser
31 112 3	Bliersheim	Rhein
63 342 6	Blindheim	Donau
9 100 4	Blumenthal (zu Bremen)	Weser
9 100 4	Blumenthal-Rönnebeck (zu Bremen)	Weser
2 517 1	Bockholm	Flensburger Förde
2 517 1	Bockholmwik	Flensburger Förde
21 115 3	Bockholt	Dortmund-Ems-Kanal
19 104 2	Bockhorn	Jadebusen
19 425 2	Bockhorst	Küstenkanal
32 300 3	Bockum (zu Krefeld-Uerdingen)	Rhein
32 300 3	Bodberg (zu Krefeld-Uerdingen)	Rhein
11 179 2	Bodenfelde	Weser
42 502 7	Bodenheim	Rhein
11 145 2	Bodenwerder	Weser
19 428 2	Börgermoor, Surwold	Küstenkanal
52 241 8	Böttingen	Neckar
11 163 2	Boffzen	Weser
63 136 6	Bogen	Donau
63 137 6	Bogenberg	Donau
162 175 -	Bohnenburg	Elbe
162 134 -	Boizenburg	Elbe
19 640 2	Bokel	Aper Tief
3 111 1	Boldixum a. Föhr	Nordfriesische Insel
19 663 2	Bollingen	Sagter Ems

noch: 5. Alphabetisches Hafenverzeichnis
für die Schiffsstatistiken

noch: Teil I. Inland

B

Hafen-Nr.	Hafen	Wasserstraße
113 132 -	Boltenhagen, Seebad	Wismarbuch
15 200 2	Bolzum	Zweigkanal nach Hildesheim
11 201 2	Bonafor	Fulda
2 510 1	Bondholm	Flensburger Förde
3 136 1	Bongsiel, Insel	Nordfriesische Insel
38 208 3	Bonn	Rhein
20 879 2	Bookholt	Ems-Vechte-Kanal
39 106 7	Boppard	Rhein
3 137 1	Bordelum	Nordfriesische Küste
3 137 1	Bordelumersiel	Nordfriesische Küste
2 619 1	Borgstedt	Nord-Ostsee-Kanal
20 374 2	Borken	Dortmund-Ems-Kanal
19 207 2	Borkum, Insel	Ostfriesische Insel
39 107 7	Bornhofen	Rhein
3 730 2	Borstel	Elbe
29 403 3	Borth (Haus Momm)	Rhein
25 120 3	Bossendorf (Hamm-Bossendorf)	Lippekanal
16 100 2	Bothfeld (zu Hannover)	Mittellandkanal
24 116 3	Bottrop, Hafen der Zeche	Rhein-Herne-Kanal
59 135 8	Boxtal	Main
6 135 2	Brackede	Elbe
8 320 2	Brake	Weser
26 206 3	Brambauer	Lippekanal
8 200 2	Bramel	Geeste
17 110 2	Bramsche	Mittellandkanal
141 603 -	Brandenburg	Havel-Wasserstraße
6 183 2	Brandleben	Elbe
162 166 -	Brandstade (Herrenhof-Brandstade)	Elbe
25 118 3	Brassert, Hafen der Zeche (Marl)	Lippekanal
39 203 7	Braubach	Rhein
40 161 7	Brauneberg (früher Dusemond)	Mosel
14 111 2	Braunschweig	Mittellandkanal
14 111 2	Braunschweig-Veltenhof	Mittellandkanal
141 408 -	Braunsdorf	Spree-Oder-Wasserstraße
14 145 2	Brechtorf	Mittellandkanal
3 437 1	Breiholz	Nord-Ostsee-Kanal
49 135 8	Breisach	Rhein
3 617 1	Breitenberg	Stör i. H.
3 614 1	Breitenburg	Stör i. H.
9 100 4	Bremen	Weser
8 500 4	Bremerhaven	Weser
3 875 2	Bremervörde	Oste
40 135 7	Bremm	Mosel

noch: 5. Alphabetisches Hafenverzeichnis
für die Schiffsstatistiken

noch: Teil I. Inland

B

Hafen-Nr.	Hafen	Wasserstraße
198 100 -	Breslau	Oder
40 143 7	Briedel	Mosel
29 303 3	Brienlen	Spoykanal
16 100 2	Brink, Hafen (zu Hannover)	Mittellandkanal
16 100 2	Brink, Ladestelle (zu Hannover)	Mittellandkanal
162 181 -	Broda	Elbe
40 113 7	Brodenbach	Mosel
38 236 7	Brohl	Rhein
3 502 1	Brokdorf	Elbe
113 135 -	Brook	Mecklenburgische Küste
17 116 2	Broxten	Mittellandkanal
20 341 2	Brual	Dortmund-Ems-Kanal
46 200 8	Brühl	Rhein
14 125 2	Brunsbüttel	Mittellandkanal
3 235 1	Brunsbüttelkoog	Elbe
3 885 2	Brunshausen, Glashütte (zu Stade)	Schwinge
40 126 7	Bruttig	Mosel
10 226 2	Buchholz	Aller
3 409 1	Buchholz	Nord-Ostsee-Kanal
10 158 3	Buchholz	Weser
19 625 2	Buddenburg	Jümme
42 300 7	Budenheim	Rhein
6 205 1	Büchen	Elbe-Lübeck-Kanal
15 102 2	Bückeburg	Mittellandkanal
2 615 1	Büdelsdorf	Nord-Ostsee-Kanal
29 119 3	Büderich (Kreis Moers)	Rhein
32 307 3	Büderich (Kreis Neuß)	Rhein
25 105 3	Bühl (Gartrop-Bühl)	Lippekanal
10 163 3	Bünthe, Ziegelei	Weser
56 200 5	Bürgel (zu Offenbach)	Main
59 129 6	Bürgstadt	Main
1 100 1	Büssau (zu Lübeck)	Elbe-Lübeck-Kanal
3 216 1	Büsum	Dithmarschen
3 500 1	Büttel, Westholstein	Elbe
3 884 2	Bützfleth	Bützflether Süderelbe
40 139 7	Bullay	Mosel
2 151 1	Burg auf Fehmarn	Insel Fehmarn
3 413 1	Burg i. Dithm. und Torfladestelle Burg	Nord-Ostsee-Kanal
40 146 7	Burg	Mosel
9 100 4	Burg-Lesum (zu Bremen)	Lesum
9 100 4	Burgdamm (zu Bremen)	Lesum
40 115 7	Burgen	Mosel
3 315 1	Burggraben	Eider

noch: 5. Alphabetisches Hafenverzeichnis
für die Schiffsfahrtsstatistiken

noch: Teil I. Inland

B

Hafen-Nr.	Hafen	Wasserstraße
2 151 1	Burgstaaken auf Fehmarn	Insel Fehmarn
49 133 8	Burkheim	Rhein
19 658 2	Burlage	Langholter Tief
11 185 2	Bursfelde	Weser
3 855 2	Burweg	Oste
8 300 2	Butjadingen	Jadebusen
3 899 2	Buxtehude	Este

noch: 5. Alphabetisches Hafenverzeichnis
für die Schifffahrtsstatistiken

noch: Teil I. Inland

C

Hafen-Nr.	Hafen	Wasserstraße
198 203 -	Cammin	Dievenow
24 160 3	Castrop-Rauxel (Victor)	Rhein-Herne-Kanal
10 239 2	Celle	Aller
98 100 -	Charlottenburg (zu West-Berlin)	Spree-Oder-Wasserstraße
3 219 1	Christianskoog	Dithmarschen
2 110 1	Cismar	Lübecker Bucht
28 101 3	Cöln-Neuessen, Hafen der Zeche	Rhein-Herne-Kanal
24 100 3	Concordia, Hafen der Zeche (zu Oberhausen)	Rhein-Herne-Kanal
16 100 2	Continental (zu Hannover)	Mittellandkanal
11 161 3	Corvey	Weser
198 304 -	Cosel (Alt Cosel)	Oder
41 116 7	Cramberg über Diez	Lahn
199 121 -	Cranz	Samlandküste
5 100 0	Cranz (zu Hamburg)	Elbe
199 122 -	Cranzbeek	Kurisches Haff
198 320 -	Crossen	Oder
161 113 -	Cumlosen	Elbe
3 700 2	Cuxhaven	Elbe

noch: 5. Alphabetisches Hafenverzeichnis
für die Schiffsstatistiken

noch: Teil I. Inland

D

Hafen-Nr.	Hafen	Wasserstraße
2 300 1	Dänisch Nienhof	Eckernförder Bucht
2 154 1	Dänschendorf auf Fehmarn	Insel Fehmarn
3 134 1	Dagebüllerkooog	Nordfriesische Küste
3 904 2	Dahldorf	Hamme-Oste-Kanal
98 100 -	Dahlem (zu West-Berlin)	Spree-Oder-Wasserstraße
2 112 1	Dahme	Schleswig-holsteinische Küste
2 154 1	Dahmeshöved	Schleswig-holsteinische Küste
161 146 -	Dalchau	Elbe
6 203 1	Dalldorf	Elbe-Lübeck-Kanal
6 179 2	Damnatz	Elbe
19 103 2	Dangast	Jadebusen
162 154 -	Darchau	Elbe
20 386 2	Darme, Hafen	Dortmund-Ems-Kanal
24 200 3	Datteln	Dortmund-Ems-Kanal
41 107 7	Dausenau	Lahn
10 115 2	Daverden	Weser
46 100 8	Daxlanden (zu Karlsruhe)	Rhein
15 126 2	Dedensen	Mittellandkanal
8 115 2	Dedesdorf, jetzt Landwürden	Weser
198 133 -	Deep	Ostpommersche Küste
11 103 3	Deesberg	Weser
63 127 6	Deggendorf	Donau
11 102 3	Dehme	Weser
41 133 5	Dehrn	Lahn
8 328 2	Deichshausen	Weser
3 328 1	Delve	Eider
161 163 -	Derben	Elbe
20 352 2	Dersum	Dortmund-Ems-Kanal
156 126 -	Dessau, Leopoldshafen	Elbe
156 126 -	Dessau-Wallwitzhafen	Elbe
19 634 2	Detern	Jümme
40 177 7	Detzem	Mosel
58 102 6	Dettingen	Main
60 205 6	Dettelbach	Main
199 765 -	Deutsch-Eylau	Oberländischer Kanal, Geserichsee
34 100 3	Deutz (zu Köln)	Rhein
40 169 7	Dhron	Mosel
40 104 7	Dieblich	Mosel
52 134 8	Diedesheim	Neckar
31 111 3	Diergardt (zu Homberg)	Rhein
48 256 8	Diersheim	Rhein
55 122 5	Dietesheim	Main

noch: 5. Alphabetisches Hafenverzeichnis
für die Schifffahrtsstatistiken

noch: Teil I. Inland

D

Hafen-Nr.	Hafen	Wasserstraße
41 132 5	Dietkirchen	Lahn
2 506 1	Dietrichsdorf	Kieler Förde
41 125 7	Diez	Lahn
63 347 6	Dillingen	Donau
52 111 8	Dilsberg	Neckar
60 254 6	Dippach	Main
20 302 2	Ditzum	Ems
113 106 -	Doberan, Bad	Mecklenburgische Küste
141 106 -	Döberitz	Havel-Wasserstraße
10 120 2	Döhlbergen	Weser
2 125 1	Döhnsdorf	Kieler Bucht
11 148 2	Dölme	Weser
162 182 -	Dömitz	Elbe
60 262 6	Dörfleins	Main
41 112 7	Dörnberg	Lahn
55 120 5	Dörnigheim	Main
20 350 2	Dörpen	Küstenkanal
10 125 2	Dörverden	Weser
63 338 6	Donaumünster	Donau
63 165 6	Donaustauf	Donau
63 335 6	Donauwörth	Donau
6 218 1	Donnerschleuse	Elbe-Lübeck-Kanal
20 331 2	Dornborg, Dornburg	Dortmund-Ems-Kanal
59 134 6	Dorfprozelten	Main
32 204 3	Dormagen	Rhein
3 881 2	Dornbusch	Wischhafener Süderelbe
29 204 3	Dornick	Rhein
19 119 2	Dornumersiel	Ostfriesische Küste
25 115 3	Dorsten	Lippekanal
27 100 3	Dortmund (Stadthafen, Petroleum- hafen, Industriehafen)	Dortmund-Ems-Kanal
52 104 8	Dossenheim	Neckar
3 321 1	Drage	Eider
6 109 2	Drage	Elbe
10 138 2	Drakenburg	Weser
19 503 2	Dreisielen	Hunte
6 110 2	Drennhausen	Elbe
153 100 -	Dresden	Elbe
6 160 2	Drethem	Elbe
113 120 -	Dreverskirchen	Wismarbucht
10 102 2	Dreye	Weser
20 329 2	Driever	Dortmund-Ems-Kanal
112 377 -	Dubnitz auf Rügen	Rügensche Küste
63 313 6	Dünzing	Donau
63 135 6	Dürnstein	Donau

noch: 5. Alphabetisches Hafenverzeichnis
für die Schifffahrtsstatistiken

noch: Teil I. Inland

D

Hafen-Nr.	Hafen	Wasserstraße
32 500 3	Düsseldorf	Rhein
20 356 2	Düthe, Hafen	Dortmund-Ems-Kanal
30 100 3	Duisburg I (Ruhrorter Häfen A.-G.)	Rhein
30 200 3	Duisburg II (Huckingen)	Rhein
30 300 3	Duisburg III (Schwelgern)	Rhein
30 400 3	Duisburg IV (Hochfeld) mit den Anlegestellen: August-Thyssen-Hütte, Berzelius, Curtius, DAP, Duisburger Kupfer- hütte, Niederrheinische Hütte	Rhein
30 500 3	Duisburg V (Meiderich) mit den Anlegestellen: Gesellschaft für Teerverwertung, Neumühl	Rhein-Herne-Kanal
40 161 7	Dusemond, jetzt Brauneberg	Mosel
19 748 2	Dykhausen	Ems-Jade-Kanal

noch: 5. Alphabetisches Hafenverzeichnis
für die Schifffahrtsstatistiken

noch: Teil I. Inland

E

Hafen-Nr.	Hafen	Wasserstraße
60 250 6	Ebelsbach	Main
52 121 8	Eberbach	Neckar
141 348 -	Eberswalde-Finow	Finowkanal
141 231 -	Eck-Ablage	Havel-Wasserstraße
141 229 -	Eckerberg-Ablage	Havel-Wasserstraße
2 308 1	Eckernförde	Eckernförder Bucht
2 210 1	Eckhof	Kieler Förde
8 300 2	Eckwarderhörne	Jadebusen
8 300 2	Eckwardersiel	Jadebusen
55 108 5	Eddersheim	Main
63 104 6	Edelhof	Donau
8 328 2	Edenbüttel	Weser
63 103 6	Ederlsdorf	Donau
19 408 2	Edewechterdamm	Küstenkanal
40 133 7	Ediger	Mosel
52 102 8	Edingen	Neckar
46 225 8	Eggenstein	Rhein
30 400 3	Ehingen (zu Duisburg IV)	Rhein
40 185 7	Ehrang	Mosel
39 100 7	Ehrenbreitstein (zu Koblenz)	Rhein
39 213 7	Ehrenthal	Rhein
3 203 1	Ehstensiels	Eider
60 189 6	Eibelsstadt	Main
42 525 7	Eich	Rhein
59 141 8	Eichel	Main
10 222 2	Eickeloh	Aller
20 308 2	Eilingweer	Dortmund-Ems-Kanal
10 217 2	Eilte	Aller
63 304 6	Eining	Donau
8 305 2	Einswarden (zu Nordenham)	Weser
11 114 3	Eisbergen	Weser
10 116 2	Eissel	Weser
98 100 -	Eiswerder (zu West-Berlin)	Havel-Wasserstraße
10 201 2	Eitze	Aller
20 388 2	Elbergen	Dortmund-Ems-Kanal
6 112 2	Elbstorf	Elbe
19 622 2	Elisabethfehn	Ems-Hunte-Kanal
19 104 2	Ellenserdamm, Ellenserdammersiel	Jadebusen
40 128 7	Ellenz-Poltersdorf	Mosel
40 134 7	Eller	Mosel

noch: 5. Alphabetisches Hafenverzeichnis
für die Schiffsstatistiken

noch: Teil I. Inland

E

Hafen-Nr.	Hafen	Wasserstraße
3 874 2	Elm	Oste
3 663 1	Elmshorn	Krückau
58 115 6	Eisenfeld	Main
8 323 2	Elsfleth	Weser
60 251 6	Eltmann	Main
42 422 5	Eltville	Rhein
41 128 5	Elz	Lahn
18 100 2	Emden	Ems
20 860 2	Emlichheim	Piccardie-Coeverden-Kanal
3 132 1	Emmelsbüll	Nordfriesische Küste
29 202 3	Emmerich	Rhein
11 133 2	Emmern	Weser
41 106 7	Ems, Bad	Lahn
24 201 3	Emscher-Lippe	Dortmund-Ems-Kanal
10 227 2	Engehausen	Aller
11 116 2	Engern	Weser
38 251 7	Engers	Rhein
17 112 2	Engter, Uferladestelle	Mittellandkanal
40 176 7	Ensch	Mosel
34 202 3	Ensen	Rhein
42 420 5	Erbach	Rhein
40 153 7	Erden	Mosel
11 110 3	Erder	Weser
3 330 1	Erfde	Eider
42 520 5	Erfelden	Rhein
59 181 6	Erlabrunn	Main
59 155 6	Erlach	Main
63 103 6	Erlau	Donau
58 118 6	Erlenbach über Klingenberg	Main
63 337 6	Erlingshofen	Donau
40 125 7	Ernst	Mosel
38 226 7	Erpel	Rhein
60 253 6	Eschenbach	Main
63 351 6	Eschenbrunn	Donau
60 216 6	Escherndorf	Main
41 131 5	Eschhofen	Lahn
19 116 2	Esens	Ostfriesische Küste
19 600 2	Esklum, Esklumer Stiel	Leda
10 225 2	Essel	Aller
17 122 2	Essen, Bad	Mittellandkanal

noch: 5. Alphabetisches Hafenverzeichnis
für die Schiffsstatistiken

noch: Teil I. Inland

E

Hafen-Nr.	Hafen	Wasserstraße
28 100 3	Essen, Stadthafen	Rhein-Herne-Kanal
31 111 3	Essenberg (zu Homberg)	Rhein
3 896 2	Estebrügge	Este
3 897 2	Esteburg	Este
19 665 2	Esterwegen	Ohe
10 145 2	Estorf	Weser
10 110 2	Etelsen	Weser
60 200 6	Etwashausen (zu Kitzingen)	Main
24 161 3	Ewald, Hafen der Zeche (siehe König Ludwig, Hafen der Zeche)	Rhein-Herne-Kanal
16 101 2	Excelsior, Gummiwerke (zu Han- nover)	Zweigkanal nach Linden
10 130 2	Eystrup	Weser

noch: 5. Alphabetisches Hafenverzeichnis
für die Schiffsstatistiken

noch: Teil I. Inland

F

Hafen-Nr.	Hafen	Wasserstraße
41 104 7	Fachbach	Lahn
41 122 7	Fachingen	Lahn'
9 100 4	Fähr (zu Bremen)	Weser
113 143 -	Fährdorf auf Poel	Wismar-Bucht
19 709 2	Fahne	Ems-Jade-Kanal
60 220 6	Fahr	Main
38 243 7	Fahr	Rhein
3 902 2	Fahrendorf	Hamme-Oste-Kanal
6 707 2	Fahrenholz	Ilmenau
112 439 -	Fahrenkamp	Westliches Stralsunder Fahrwasser
63 350 6	Faimingen	Donau
14 135 2	Fallersleben	Mittellandkanal
2 500 1	Falshöft	Flensburger Förde
40 127 7	Fankel	Mosel
9 100 4	Farge (zu Bremen)	Weser
2 115 1	Fargemiel	Schleswig-holsteinische Küste
59 138 6	Faulbach	Main
2 414 1	Faulück	Schlei
59 132 6	Fechenbach	Main
56 100 5	Fechenheim (zu Frankfurt/Main)	Main
8 302 2	Fedderwardsiel	Weser
2 150 1	Fehmarnsund auf Fehmarn	Insel Fehmarn
20 834 2	Fehndorf	Süd-Nord-Kanal
39 207 7	Filsen	Rhein
40 162 7	Filzen	Mosel
3 905 2	Findorf	Hamme-Oste-Kanal
29 115 3	Finnen, siehe Vynen	Rhein
141 348 -	Finow (Eberswalde-Finow)	Finowkanal
11 127 2	Fischbeck	Weser
3 429 1	Fischerhütte	Nord-Ostsee-Kanal
25 123 3	Flaesheim	Lippekanal
32 500 3	Flehe (zu Düsseldorf)	Rhein
2 640 1	Flemhude	Nord-Ostsee-Kanal
2 636 1	Flemhuder See, Lösch- und Lade- plätze	Nord-Ostsee-Kanal
2 525 1	Flensburg	Flensburger Förde
6 105 2	Fliegenberg	Elbe
63 121 6	Flintsbach	Donau
34 100 3	Flittard (zu Köln)	Rhein
55 104 5	Flörsheim	Main
29 215 3	Flüren	Rhein
46 226 8	Forchheim	Rhein
38 239 7	Fornich	Rhein

noch: 5. Alphabetisches Hafenverzeichnis
für die Schiffsstatistiken

noch: Teil I. Inland

F

Hafen-Nr.	Hafen	Wasserstraße
11 154 2	Forst	Weser
20 362 2	Frackel (Kathen-Frackel)	Dortmund-Ems-Kanal
46 301 7	Frankenthal/Pfalz	Frankenthaler Kanal
56 100 5	Frankfurt am Main	Main
133 285 -	Frankfurt/Oder	Oder
3 712 2	Freiburg	Elbe
42 411 7	Frei Weinheim	Rhein
63 222 6	Freinberg	Donau
48 254 8	Freistett	Rhein
63 160 6	Frengkofen	Donau
20 356 2	Fresenburg	Dortmund-Ems-Kanal
59 130 8	Freudenberg	Main
60 195 6	Frickenhausen	Main
24 151 3	Friedrich der Große, Hafen der Zeche	Rhein-Herne-Kanal
25 100 3	Friedrichsfeld	Lippekanal
3 338 1	Friedrichsgraben	Eider
52 256 8	Friedrichshall (zu Heilbronn)	Neckar
15 138 2	Friedrichshall	Mittellandkanal
3 370 1	Friedrichsholm	Alte Sorge
3 230 1	Friedrichskoog	Elbe
3 125 1	Friedrichskoog a. Nordstrand	Nordfriesische Insel
2 206 1	Friedrichsort (zu Kiel)	Kieler Förde
19 110 2	Friedrichsschleuse	Ostfriesische Küste
41 102 7	Friedrichsseggen/Lahn	Lahn
3 316 1	Friedrichsstadt	Eider
2 512 1	Friedrichsthal	Flensburger Förde
24 300 3	Friedrich-Wilhelm-Hütte (zu Mül- heim)	Ruhrkanal
31 112 3	Friemersheim	Rhein
63 162 6	Friesheim	Donau
19 104 2	Friesische Wehde	Jadebusen
19 669 2	Friesoythe	Friesoyther Kanal
156 100 -	Frohse	Elbe
141 435 -	Fürstenberg a. d. Oder	Spree-Oder-Wasserstraße
11 165 2	Fürstenberg	Weser
141 410 -	Fürstenwalde	Spree-Oder-Wasserstraße
25 117 3	Fürst Leopold, Hafen der Zeche	Lippekanal
19 112 2	Funnix	Ostfriesische Küste

noch: 5. Alphabetisches Hafenverzeichnis
für die Schiffsstatistiken

noch: Teil I. Inland

G

Hafen-Nr.	Hafen	Wasserstraße
161 100 -	Gaarz	Elbe
60 237 6	Gädheim	Main
25 110 3	Gahlen	Lippekanal
59 172 6	Gambach	Main
2 504 1	Gammellück	Flensburger Förde
20 303 2	Gandersum	Ems
8 328 2	Ganspe	Weser
15 131 2	Garbsen	Mittellandkanal
6 144 2	Garge (siehe auch Alt Garge und Neu Garge)	Elbe
60 228 6	Garstadt	Main
25 105 3	Gartrop-Bühl	Lippekanal
98 100 -	Gatew (zu West-Berlin)	Havel-Wasserstraße
3 882 2	Gauensiek	Wischhafener Süderelbe
5 100 0	Gauert (zu Hamburg)	Elbe
42 405 7	Gaulsheim	Rhein
60 261 6	Gaustadt	Main
20 382 2	Geeste-Osterbrook	Dortmund-Ems-Kanal
6 119 1	Geesthacht	Elbe
40 165 7	Geierlei	Mosel
41 117 7	Geilnau	Lahn
42 512 5	Geinsheim	Rhein
42 407 5	Geisenheim	Rhein
30 400 3	Gellen (zu Duisburg IV)	Rhein
21 117 3	Gelmer	Dortmund-Ems-Kanal
24 126 3	Gelsenberg, Hafen der Gelsenberg-Benzin A. G.	Rhein-Herne-Kanal
24 120 3	Gelsenkirchen, Stadthafen	Rhein-Herne-Kanal
2 503 1	Gelting	Flensburger Förde
59 167 6	Gemünden	Main
1 100 1	Genin (zu Lübeck)	Elbe-Lübeck-Kanal
142 118 -	Genthin	Elbe-Havel-Kanal
2 631 1	Georgenthal	Nord-Ostsee-Kanal
20 823 2	Georgsdorf	Süd-Nord-Kanal
21 101 3	Georgsmarienhütte	Dortmund-Ems-Kanal
60 210 6	Gerlachshausen	Main
46 321 7	Germersheim	Rhein
10 162 3	Gernheim	Weser
42 529 5	Gernsheim	Rhein
17 127 3	Getmold	Mittellandkanal
3 833 2	Geversdorf	Oste
3 431 1	Gieselau (siehe auch Hinrichshörn)	Nord-Ostsee-Kanal
11 181 5	Gieselwerder	Weser
42 524 7	Gimbsheim	Rhein
11 191 2	Gimte (Floßplatz)	Weser

noch: 5. Alphabetisches Hafenverzeichnis
für die Schiffsstatistiken

noch: Teil I. Inland

G

Hafen-Nr.	Hafen	Wasserstraße
42 214 5	Ginsheim	Rhein
3 885 2	Glashütte (siehe auch Brunshausen)	Schwinge
20 389 2	Gleesen	Dortmund-Ems-Kanal
198 238 -	Gleiwitz	Klodnitz-Kanal
2 103 1	Gleschendorf	Lübecker Bucht
6 159 2	Glienitz	Elbe
198 148 -	Glogau	Oder
112 373 -	Glowe auf Rügen	Rügensche Küste
2 522 1	Glücksburg	Flensburger Förde
3 505 1	Glückstadt	Elbe
63 155 6	Gmünd	Donau
26 207 3	Gneisenau (Preußen)	Lippekanal
38 214 3	Godesberg-Plittersdorf	Rhein
38 214 3	Godesberg-Rüngsdorf	Rhein
34 206 3	Godorf	Rhein
158 245 -	Göhlitzsch, jetzt Leuna	Saale
112 380 -	Göhren auf Rügen	Rügensche Küste
29 219 3	Götterswickerhamm	Rhein
6 209 1	Göttin	Elbe-Lübeck-Kanal
2 150 1	Gold auf Fehmarn	Insel Fehmarn
48 101 8	Goldscheu	Rhein
46 333 7	Goldgrund (Maximiliansau-Pfortz)	Rhein
2 427 1	Goltoft	Schlei
32 500 3	Golzheim (zu Düsseldorf)	Rhein
40 106 7	Gondorf	Mosel
6 186 2	Gorleben	Elbe
162 170 -	Gosewerder	Elbe
60 192 6	Goßmannsdorf	Main
162 300 -	Gothmann a. d. Sude	Elbe
63 100 6	Gottsdorf in Bayern	Donau
11 183 5	Gottstreu	Weser
40 157 7	Graach-Kautenbach	Mosel
113 100 -	Graal-Müritz, Seebad	Mecklenburgische Küste
3 868 2	Gräpel	Oste
24 121 3	Graf Bismarck, Hafen der Zeche	Rhein-Herne-Kanal
60 230 6	Grafenrheinfeld	Main
6 213 1	Grambek	Elbe-Lübeck-Kanal
38 208 3	Grau Rheindorf (zu Bonn)	Rhein
11 149 2	Grave	Weser
17 100 3	Gravenhorst (in Nordrhein-Westfalen)	Mittellandkanal
14 121 2	Gravenhorst (in Niedersachsen)	Mittellandkanal
48 248 8	Greffern	Rhein
2 121 1	Gremersdorf	Kieler Bucht
63 341 6	Gremheim	Donau

noch: 3. Alphabetisches Hafenverzeichnis für die Schiffsstatistiken

noch: Teil I. Inland

G

Hafen-Nr.	Hafen	Wasserstraße
49 159 8	Grenzach	Rhein
21 113 3	Greven (siehe auch Schmedehausen)	Dortmund-Ems-Kanal
56 100 5	Griesheim (zu Frankfurt/Main)	Main
29 111 3	Grieth	Rhein
29 107 3	Griethausen	Rhein
29 207 3	Grietherort	Rhein
24 122 3	Grimberg, Hafen der Zeche	Rhein-Herne-Kanal
32 200 3	Grimlinghausen (zu Neuß)	Rhein
10 111 2	Grinden (Hagen-Grinden)	Weser
6 184 2	Grippel	Elbe
49 139 8	Grißheim	Rhein
3 122 1	Gröde, Hallig	Nordfriesische Insel
2 109 1	Grömitz, Seebad	Lübecker Bucht
9 100 4	Gröpelingen (zu Bremen)	Weser
9 100 4	Grohn (zu Bremen)	Lesum
11 137 2	Grohnde	Weser
27 100 3	Groppenbruch (zu Dortmund)	Dortmund-Ems-Kanal
15 204 2	Groß Algermissen	Zweigkanal nach Hildesheim
55 129 5	Groß Auheim (siehe auch Klein Auheim)	Main
199 132 -	Groß Dirschkeim	Samlandküste
2 119 1	Großenbrode	Fehmarnsund
8 305 2	Großensiel (zu Nordenham)	Weser
11 122 2	Großenwieden (siehe auch Kleinenwieden)	Weser
3 847 2	Großenwörden	Oste
59 126 6	Großheubach (siehe auch Kleinheubach)	Main
10 118 2	Groß Hutbergen	Weser
2 632 1	Groß Königsförde (siehe auch Klein Königsförde)	Nord-Ostsee-Kanal
3 508 1	Groß Kollmar (siehe auch Kollmar)	Elbe
55 132 5	Groß Krotzenburg (siehe auch Klein Krotzenburg)	Main
6 156 2	Groß Kühren (siehe auch Klein Kühren)	Elbe
63 316 6	Großmehring	Donau
3 300 1	Groß Olversum (siehe auch Klein Olversum)	Eider
63 172 6	Großprüfening (siehe auch Kleinprüfening)	Donau
162 164 -	Groß Rassau (siehe auch Rassau)	Elbe

noch: 5. Alphabetisches Hafenverzeichnis
für die Schiffsstatistiken

noch: Teil I. Inland

G

Hafen-Nr.	Hafen	Wasserstraße
42 532 5	Groß Rohrheim	Rhein
20 320 2	Groß Solborg (siehe auch Klein Solborg)	Dortmund-Ems-Kanal
55 126 5	Groß Steinheim (siehe auch Klein Steinheim)	Main
58 112 6	Großwallstadt (siehe auch Kleinwallstadt)	Main
58 101 6	Großwelzheim	Main
161 106 -	Groß Wootz (siehe auch Klein Wootz)	Elbe
20 331 2	Grotegaste	Dortmund-Ems-Kanal
2 113 1	Grube	Schleswig-holsteinische Küste
63 106 6	Grubweg	Donau
198 300 -	Grünberg	Oder
3 727 2	Grünendeich	Elbe
3 425 1	Grünenthal	Nord-Ostsee-Kanal
59 139 8	Grünenwört	Main
6 123 1	Grünhof-Tesperhude	Elbe
41 127 7	Gückingen	Lahn
40 100 7	Güls	Mosel
162 150 -	Gülstorf	Elbe
15 127 2	Gümmer	Mittellandkanal
63 358 6	Günzburg	Donau
6 210 1	Güster	Elbe-Lübeck-Kanal
113 244 -	Güstrow	Warnow-Nebel-Wasser- straße
63 352 6	Gundelfingen	Donau
63 176 6	Gundelshausen	Donau
52 243 8	Gundelsheim	Neckar
63 354 6	Gundremmingen	Donau
42 518 7	Guntersblum	Rhein
198 151 -	Gurkau	Oder
42 213 5	Gustavsburg	Rhein
41 114 7	Gutenacker	Lahn
52 129 8	Guttenbach	Neckar

noch: 5. Alphabetisches Hafenverzeichnis
für die Schiffsstatistiken

noch: Teil I. Inland

H

Hafen-Nr.	Hafen	Wasserstraße
20 350 2	Haar	Küstenkanal
63 109 6	Hacklberg	Donau
3 810 2	Hadelner Baum	Hadelner Kanal
3 800 2	Hadelner Kanalschleuse	Medem
10 223 2	Hademstorf	Aller
63 303 6	Haderfleck	Donau
59 151 6	Hafenlohr	Main
2 103 1	Haffkrug	Lübecker Bucht
46 335 7	Hagenbach	Rhein
10 111 2	Hagen-Grinden	Weser
11 134 2	Hagenohsen	Weser
19 122 2	Hagermarsch	Ostfriesische Küste
6 101 2	Hagolt	Elbe
17 138 3	Hahlen	Mittellandkanal
63 102 6	Hainburg	Donau
55 130 5	Hainstadt	Main
11 138 2	Hajen	Weser
174 120 -	Haldensleben	Mittellandkanal
3 142 1	Halebüll	Nordfriesische Küste
17 303 2	Halen	Zweigkanal nach Osnabrück
158 230 -	Halle a. d. Saale	Saale
20 338 2	Halte	Dortmund-Ems-Kanal
25 121 3	Haltern	Lippekanal
5 100 0	Hamburg	Elbe
3 138 1	Hamburger Hallig	Nordfriesische Küste
3 352 1	Hamdorf	Eider
11 130 2	Hameln	Weser
3 880 2	Hamelwörden (zu Brake)	Wischhafener Süderelbe
26 216 3	Hamm	Lippekanal
42 531 7	Hamm (Kreis Worms)	Rhein
32 500 3	Hamm (zu Düsseldorf)	Rhein
25 120 3	Hamm-Bossendorf	Lippekanal
8 320 2	Hammelwarden	Weser
6 217 1	Hammer	Elbe-Lübeck-Kanal
38 238 7	Hammerstein (siehe auch Ober- und Niederhammerstein)	Rhein
20 340 2	Hampoel	Dortmund-Ems-Kanal
55 124 5	Hanau	Main
6 708 2	Handorf	Ilmenau
16 100 2	Hannover-Bothfeld	Mittellandkanal
	Hannover-Continental	Mittellandkanal
	Hannover-Katzenstein	Mittellandkanal
	Hannover-List	Mittellandkanal
	Hannover, Nordhafen-Mitte	Mittellandkanal

noch: 5. Alphabetisches Hafenverzeichnis
für die Schiffsstatistiken

noch: Teil I. Inland

H

Hafen-Nr.	Hafen	Wasserstraße
16 100 2	Hannover, Nordhafen-Ost	Mittellandkanal
	Hannover, Nordhafen-West	Mittellandkanal
11 192 2	Hannoversch-Münden	Weser
27 100 3	Hardenberg (zu Dortmund)	Dortmund-Ems-Kanal
20 368 2	Haren (Ladeplatz und Emshafen)	Dortmund-Ems-Kanal
19 109 2	Harle	Jadebusen
59 171 6	Harrbach	Main
2 527 1	Harrislee	Flensburger Förde
15 208 2	Harsum	Zweigkanal nach Hildesheim
49 137 8	Hartheim	Rhein
17 136 3	Hartum	Mittellandkanal
15 210 2	Hasede	Zweigkanal nach Hildesheim
3 670 1	Haselau	Pinnau
3 514 1	Haseldorf	Elbe
9 100 4	Hasenbüren (zu Bremen)	Weser
59 140 6	Hasloch	Main
10 135 2	Haßbergen	Weser
60 243 6	Haßfurt	Main
52 140 8	Haßmersheim	Neckar
9 100 4	Hastedt (zu Bremen)	Weser
42 417 5	Hattenheim	Rhein
55 112 5	Hattersheim	Main
3 141 1	Hattstedt	Nordfriesische Küste
40 114 7	Hatzenport	Mosel
20 307 2	Hatzum	Dortmund-Ems-Kanal
63 319 6	Haunwöhr	Donau
30 400 3	Haus Knipp (zu Duisburg IV)	Rhein
29 403 3	Haus Momm (zu Rheinberg-Ossen- berg)	Rhein
141 700 -	Havelberg	Havel-Wasserstraße
11 128 2	Haverbeck (Klosterholte)	Weser
20 831 2	Hebelermeer	Süd-Nord-Kanal
3 854 2	Hechthausen	Oste
20 349 2	Heede	Dortmund-Ems-Kanal
32 500 3	Heerdt (zu Düsseldorf)	Rhein
26 218 3	Heessen	Lippekanal
11 139 2	Hehlen	Weser
11 152 2	Heidbrink	Weser
162 404 -	Heiddorf	Elde-Wasserstraße
52 106 8	Heidelberg	Neckar
42 419 7	Heidenfahrt	Rhein
42 419 7	Heidesheim	Rhein
59 185 6	Heidingsfeld (zu Würzburg)	Main

noch: 5. Alphabetisches Hafenverzeichnis
für die Schifffahrtsstatistiken

noch: Teil I. Inland

H

Hafen-Nr.	Hafen	Wasserstraße
2 135 1	Heidkathe	Kieler Bucht
2 203 1	Heikendorf	Kieler Förde
52 256 8	Heilbronn	Neckar
2 120 1	Heiligenhafen	Fehmarnsund
3 610 1	Heiligenstedten	Stör i. H.
10 155 3	Heimsen	Weser
63 112 6	Heinig	Donau
26 217 3	Heinrich Robert A.-G., Hafen der Zeche	Lippekanal
11 153 2	Heinsen	Weser
52 145 8	Heinsheim	Neckar
20 319 2	Heisfelde	Dortmund-Ems-Kanal
41 124 7	Heistenbach	Lahn
10 165 3	Heisterholz	Weser
48 252 8	Helmlingen	Rhein
9 100 4	Hemelingen (zu Bremen)	Weser
11 187 2	Hemeln	Weser
3 841 2	Hemmoor	Oste
140 501 -	Hennigsdorf	Havel-Wasserstraße
24 143 3	Henrichenburg	Rhein-Herne-Kanal
19 107 2	Heppens	Jadebusen
20 347 2	Herbrum	Dortmund-Ems-Kanal
60 227 6	Hergolshausen	Main
112 174 -	Heringsdorf, Seebad	Usedom
63 135 6	Hermannsdorf	Donau
24 150 3	Herne	Rhein-Herne-Kanal
162 166 -	Herrenhof-Brandstade	Elbe
26 214 3	Herringen	Lippekanal
17 119 2	Herringhausen	Mittellandkanal
63 182 6	Herrnsaal	Donau
38 203 3	Hersel	Rhein
11 173 3	Herstelle	Weser
25 116 3	Hervest	Lippekanal
20 826 2	Hesepertwist	Süd-Nord-Kanal
20 389 2	Hesselte	Dortmund-Ems-Kanal
11 124 2	Hessisch Oldendorf	Weser
14 138 2	Heßlingen	Mittellandkanal
3 517 1	Hetlingen	Elbe
8 252 2	Heudorf	Hamme
11 141 2	Heyener Berg	Weser
24 123 3	Hibernia, Bergbau-A. G.	Rhein-Herne-Kanal
112 368 -	Hiddensee, Insel	Nördliches Stralsunder Fahrwasser
21 130 3	Hiddingsel	Dortmund-Ems-Kanal

noch: 5. Alphabetisches Hafenverzeichnis
für die Schifffahrtsstatistiken

noch: Teil I. Inland

H

Hafen-Nr.	Hafen	Wasserstraße
63 303 6	Hienheim	Donau
15 212 2	Hildesheim	Zweigkanal nach Hildesheim
17 134 3	Hille	Mittellandkanal
20 364 2	Hilter	Dortmund-Ems-Kanal
21 121 3	Hiltrup, Ober- und Unterhafen	Dortmund-Ems-Kanal
11 190 2	Hilwartshausen	Weser
32 500 3	Himmelgeist (zu Düsseldorf)	Rhein
59 177 6	Himmelstadt	Main
3 431 1	Hinrichshörn	Nord-Ostsee-Kanal
20 842 2	Hinterm Busch	Haren-Rütenbrocker- Kanal
60 226 6	Hirschfeld	Main
52 115 5	Hirschhorn	Neckar
39 109 7	Hirzenach	Rhein
34 305 3	Hitdorf (zu Leverkusen)	Rhein
6 168 2	Hitzacker	Elbe
3 418 1	Hochdonn	Nord-Ostsee-Kanal
30 400 3	Hochfeld (siehe unter Duisburg IV)	Rhein
31 111 3	Hochhalen (zu Homberg)	Rhein
52 138 8	Hochhausen	Neckar
55 100 5	Hochheim	Main
56 100 5	Höchst (Farbwerke) zu Frank- furt (Main)	Main
56 100 5	Höchst (Stadt) zu Frankfurt (Main)	Main
63 344 6	Höchstädt	Donau
46 220 8	Hochstetten	Rhein
46 204 8	Hockenheim	Rhein
63 119 6	Hofkirchen	Donau
59 166 6	Hofstetten	Main
6 189 2	Höhbeck	Elbe
38 232 7	Höhningen	Rhein
28 101 3	Hoesch (Cöln-Neuessen)	Rhein-Herne-Kanal
19 743 2	Hoheesche	Ems-Jade-Kanal
20 318 2	Hohegaste	Dortmund-Ems-Kanal
60 199 6	Hohenfeld	Main
3 891 2	Hohenfelde	Lühe
2 300 1	Hohenhain	Eckernförder Bucht
3 421 1	Hohenhörn	Nord-Ostsee-Kanal
19 109 2	Hohenkirchen	Jadebusen
20 820 2	Hohenkörben	Süd-Nord-Kanal
11 120 2	Hohenrode	Weser
41 101 7	Hohenrhein	Lahn
19 108 2	Hohenstiefersiel	Jadebusen

noch: 5. Alphabetisches Hafenverzeichnis
für die Schifffahrtsstatistiken

noch: Teil I. Inland

H

Hafen-Nr.	Hafen	Wasserstraße
160 201 -	Hohenwarthe	Elbe
158 333 -	Hohenwarte	Saale
6 129 2	Hohnstorf	Elbe
2 127 1	Hohwacht	Kieler Bucht
17 301 2	Hollage	Zweigkanal nach Osnabrück
41 111 7	Hollerich, Hof	Lahn
2 520 1	Holnis	Flensburger Förde
2 206 1	Holtenau (Kiel-Holtenau)	Kieler Förde
19 646 2	Holtermoor	Rhauderfehnkanal
20 320 2	Holtgaste	Dortmund-Ems-Kanal
20 373 2	Holthausen bei Hüntel	Dortmund-Ems-Kanal
10 139 2	Holtorf	Weser
11 105 3	Holtrup (Kreis Minden)	Weser
10 131 2	Holtrup (Kreis Hoya)	Weser
11 157 2	Holzminden	Weser
31 111 3	Hömburg	Rhein
59 148 6	Homburg	Main
48 258 8	Honau	Rhein
38 218 3	Honnet	Rhein
29 113 3	Hönnepele	Rhein
3 123 1	Hooge, Hallig	Nordfriesische Insel
19 108 2	Hooksiel	Jadebusen
6 106 2	Hoopte	Elbe
39 100 7	Horchheim (zu Koblenz)	Rhein
46 221 8	Hörnlesgrund	Rhein
52 258 8	Horkheim	Neckar
28 103 3	Horl (Krupphafen)	Rhein-Herne-Kanal
3 108 1	Hörnum auf Sylt	Nordfriesische Insel
63 141 6	Hornstorf	Donau
6 131 2	Horst	Elbe
3 323 1	Horst	Eider
10 105 2	Horstedt	Weser
17 100 3	Hörstel-Uferladestelle	Mittellandkanal
17 100 3	Hörstel-Esch, Zeche Mathilde	Mittellandkanal
6 200 1	Horsterdamm	Elbe-Lübeck-Kanal
26 206 3	Horstmar	Lippekanal
19 108 2	Horumersiel	Jadebusen
3 895 2	Hove	Este
10 128 2	Hoya	Weser
11 161 3	Höxter	Weser

noch: 5. Alphabetisches Hafenverzeichnis
für die Schiffsahrtsstatistiken

noch: Teil I. Inland

H

Hafen-Nr.	Hafen	Wasserstraße
30 200 3	Huckingen (siehe unter Duisburg II)	Rhein
10 220 2	Hudemühlen	Aller
48 243 8	Hügelsheim	Rhein
10 210 2	Hülsen	Aller
20 371 2	Hüntel	Dortmund-Ems-Kanal
24 124 3	Hugo, Hafen der Zeche	Rhein-Herne-Kanal
19 400 2	Hundsmühlen	Küstenkanal
19 505 2	Huntebrück	Hunte
19 408 2	Husbäke	Küstenkanal
3 143 1	Husum	Nordfriesische Küste

noch: 5. Alphabetisches Hafenverzeichnis
für die Schifffahrtsstatistiken

noch: Teil I. Inland

I

Hafen-Nr.	Hafen	Wasserstraße
21 107 3	Ibbenbüren	Dortmund-Ems-Kanal
42 532 7	Ibersheim	Rhein
19 660 2	Idafehn	Westkanal
15 121 2	Idensen	Mittellandkanal
25 109 3	Idunahall (Schermbek-Idunahall)	Lippekanal
48 241 8	Iffezheim	Rhein
142 105 —	Ihleburg	Elbe-Havel-Kanal
19 182 2	Ihlowerfehn	Ihlowerfehnkanal
48 233 8	Illingen	Rhein
14 150 2	Ilseder Hütte (zu Peine)	Mittellandkanal
32 305 3	Ilverich	Rhein
10 157 3	Ilvese	Weser
45 202 8	Ilvesheim	Neckar
63 108 6	Ilzstadt (zu Passau)	Donau
42 414 7	Ingelheim	
	(siehe auch Oberingelheim)	Rhein
63 318 6	Ingolstadt	Donau
19 107 2	Inhausersiel	Jadebusen
199 451 —	Insterburg	Pregel
10 114 2	Intschede	Weser
19 512 2	Iprump	Hunte
63 132 6	Irlbach	Donau
38 245 7	Irlich	Rhein
63 155 6	Irrling	Donau
63 125 6	Isarmünd	Donau
17 132 3	Isenstedt	Mittellandkanal
40 184 7	Issel	Mosel
3 612 1	Itzehoe	Stör i. H.
3 833 2	Itzwörden	Oste

noch: 5. Alphabetisches Hafenverzeichnis
für die Schiffsstatistiken

noch: Teil I. Inland

J

Hafen-Nr.	Hafen	Wasserstraße
19 100 2	Jade	Jadebusen
2 201 1	Jägersberg	Kieler Förde
52 256 8	Jagstfeld (zu Heilbronn)	Neckar
6 176 2	Jasebeck	Elbe
19 408 2	Jeddeloh II	Küstenkanal
20 314 2	Jemgum	Dortmund-Ems-Kanal
158 305 -	Jena	Saale
10 230 2	Jeversen	Aller
63 100 6	Jochenstein	Donau
10 164 3	Jössen	Weser
42 408 5	Johannisberg (Rhg.)	Rhein
3 732 2	Jork	Elbe
32 500 3	Jüssenhofen (zu Düsseldorf)	Rhein
19 205 2	Juist	Ostfriesische Insel
24 141 3	Julia, Hafen der Zeche (Recklinghausen I)	Rhein-Herne-Kanal
3 514 1	Juls Sand (Juelssand)	Elbe
162 177 -	Junker-Wehningen	Elbe

noch; 5. Alphabetisches Hafenverzeichnis
für die Schifffahrtsstatistiken

noch: Teil I. Inland

K

Hafen-Nr.	Hafen	Wasserstraße
17 103 3	Kälberberg-Steinbruch (siehe auch Am Kälberberg)	Mittellandkanal
63 143 6	Kagers	Donau
40 142 7	Kaimt	Mosel
3 620 1	Kaisermühle	Stör i. H.
32 500 3	Kaiserswerth (zu Düsseldorf)	Rhein
141 510 —	Kalkberge, jetzt Rüdersdorf	Rüdersdorfer Gewässer
41 111 7	Kalkofen	Lahn
39 352 7	Kaltenengers	Rhein
6 181 2	Kaltenhof	Elbe
39 209 7	Kamp	Rhein
19 411 2	Kampe	Küstenkanal
3 885 2	Kampe (zu Stade)	Schwinge
19 411 2	Kamperfehn	Küstenkanal
21 125 3	Kannenbaum	Dortmund-Ems-Kanal
39 101 7	Kapellen-Stolzenfels	Rhein
63 180 6	Kapfelberg	Donau
49 114 8	Kappel	Rhein
2 410 1	Kappeln	Schlei
40 119 7	Karden	Mosel
59 173 6	Karlbürg	Main
11 175 5	Karlshafen	Weser
46 100 8	Karlsruhe	Rhein
59 174 6	Karlstadt	Main
28 104 3	Karnap (Mathias Stinnes)	Rhein-Herne-Kanal
3 210 1	Karolinenkoog	Eider
19 110 2	Karolinensiel	Ostfriesische Küste
38 227 7	Kasbach	Rhein
3 608 1	Kasenort	Stör i. H.
11 208 5	Kassel	Fulda
34 100 3	Kasselberg (zu Köln)	Rhein
42 211 5	Kastel	Rhein
6 152 2	Katemin	Elbe
2 152 1	Katharinenhof auf Fehmarn	Insel Fehmarn
20 362 2	Kathen-Frackel	Dortmund-Ems-Kanal
3 207 1	Katingsiel	Eider
40 111 7	Kattenes	Mosel
16 100 2	Katzenstein (zu Hannover)	Mittellandkanal
39 218 7	Kaub	Rhein
40 157 7	Kautenbach (Graach-Kautenbach)	Mosel
29 100 3	Keeken	Rhein
48 100 8	Kehl	Rhein
3 103 1	Keitum auf Sylt	Nordfriesische Insel

noch: 5. Alphabetisches Hafenverzeichnis
für die Schiffsahrtsstatistiken

noch: Teil I. Inland

K

Hafen-Nr.	Hafen	Wasserstraße
63 200 6	Kelheim	Donau
63 185 6	Kelheimwinzer	Donau
63 105 6	Kellberg	Donau
2 111 1	Kellenhusen	Lübecker Bucht
3 621 1	Kellinghusen	Stör i. H.
55 300 5	Kelsterbach	Main
11 144 2	Kemnade	Weser
153 100 -	Kemnitz	Elbe
42 403 7	Kempten	Rhein
39 356 7	Kesselheim	Rhein
55 124 5	Kesselstadt	Main
40 163 7	Kesten	Mosel
39 211 7	Kestert	Rhein
46 202 8	Ketsch	Rhein
141 616 -	Ketzin	Havel-Wasserstraße
63 158 6	Kiefenholz	Donau
2 206 1	Kiel	Kieler Förde
2 206 1	Kiel-Binnenhafen	Kieler Förde
2 206 1	Kiel-Holtenau	Kieler Förde
32 304 3	Kierst (Langst-Kierst)	Rhein
161 104 -	Kietz	Elbe
40 151 7	Kindel	Mosel
40 151 7	Kinheim	Mosel
20 328 2	Kirchbörgum	Dortmund-Ems-Kanal
19 716 2	Kirchdorf	Ems-Jade-Kanal
19 709 2	Kirchloog (Westerende-Kirchloog)	Ems-Jade-Kanal
11 135 2	Kirchohsen	Weser
63 149 6	Kirchroth	Donau
59 131 6	Kirschfurt	Main
45 200 8	Kirschgartshausen	Rhein
2 203 1	Kitzeberg	Kieler Förde
60 200 6	Kitzingen	Main
20 312 2	Kleihsen	Dortmund-Ems-Kanal
15 204 2	Klein Algermissen	Zweigkanal nach Hildesheim
55 128 5	Klein Auheim (siehe auch Groß Auheim)	Main
198 500 -	Klein Dievenow	Dievenow
162 528 -	Kleinen, Bad	Schweriner See
8 306 2	Kleinensiel	Weser
11 121 2	Kleinenwieden (siehe auch Großenwieden)	Weser
15 206 2	Klein Förste mit Werk Siegfried- Giesen	Zweigkanal nach Hildesheim

noch: 5. Alphabetisches Hafenverzeichnis
für die Schiffsstatistiken

noch: Teil I. Inland

K

Hafen-Nr.	Hafen	Wasserstraße
52 108 8	Kleingemünd	Neckar
59 125 6	Kleinheubach (siehe auch Großheubach)	Main
10 118 2	Klein Hutbergen	Weser
2 634 1	Klein Königsförde (siehe auch Groß Königsförde)	Nord-Ostsee-Kanal
55 131 5	Klein Krotzenburg (siehe auch Groß Krotzenburg)	Main
6 156 2	Klein Kühren (siehe auch Groß Kühren)	Elbe
63 316 6	Kleinmehring	Donau
60 193 6	Kleinochsenfurt	Main
3 300 1	Klein Olversum (siehe auch Groß Olversum)	Eider
58 104 6	Kleinstheim	Main
63 171 6	Kleinprüfening (siehe auch Großprüfening)	Donau
162 164 -	Klein Rassau (Rassau)	Elbe
19 408 2	Klein Scharrel	Küstenkanal
20 320 2	Klein Solborg (siehe auch Groß Solborg)	Dortmund-Ems-Kanal
55 125 5	Klein Steinheim (siehe auch Groß Steinheim)	Main
2 312 1	Klein Waabs	Eckernförder Bucht
58 113 6	Kleinwallstadt (siehe auch Großwallstadt)	Main
55 135 5	Klein Welzheim	Main
59 170 6	Kleinwernfeld	Main
155 102 -	Kleinwittenberg	Elbe
3 848 2	Kleinwörden	Oste
161 106 -	Klein Wootz (siehe auch Groß Wootz)	Elbe
3 322 1	Kleve	Eider
29 306 3	Kleve	Spoykanal
3 673 1	Klevendeich	Pinnau
58 121 6	Klingenber	Main
52 258 8	Klingenber	Neckar
3 854 2	Klint	Oste
26 208 3	Klößnerwerke	Lippekanal
20 329 2	Kloster Muhde	Dortmund-Ems-Kanal
2 110 1	Klostersee	Lübecker Bucht
40 122 7	Klotten	Mosel
40 174 7	Klüsserath	Mosel
133 200 -	Klütz	Ostoder

noch: 5. Alphabetisches Hafenverzeichnis
für die Schiffsstatistiken

nöch: Teil I. Inland

K

Hafen-Nr.	Hafen	Wasserstraße
63 170 6	Kneiting	Donau
60 244 6	Knetzgau	Main
46 100 8	Knielingen (zu Karlsruhe)	Rhein
3 117 1	Kniep auf Amrum	Nordfriesische Insel
2 648 1	Knoop	Nord-Ostsee-Kanal
40 105 7	Kobern	Mosel
39 100 7	Koblenz	Rhein
40 123 7	Kochem	Mosel
52 256 8	Kochendorf (zu Heilbronn)	Neckar
60 214 6	Köhler	Main
34 100 3	Köln	Rhein
24 161 3	König Ludwig, Hafen der Zeche	Rhein-Herne-Kanal
3 894 2	Königreich	Este
199 100 -	Königsberg i. Pr.	Pregel
38 216 3	Königswinter	Rhein
141 530 -	Königs Wusterhausen	Notte
28 102 3	König Wilhelm, Hafen der Zeche	Rhein-Herne-Kanal
158 206 -	Könnern	Saale
63 145 6	Kößnach	Donau
40 150 7	Kövenig	Mosel
40 173 7	Köwerich	Mosel
20 327 2	Koldam	Dortmund-Ems-Kanal
20 309 2	Koldeborg	Dortmund-Ems-Kanal
15 125 2	Kolenfeld	Mittellandkanal
162 157 -	Kolepant	Elbe
3 508 1	Kollmar (Groß Kollmar)	Elbe
162 151 -	Konau	Elbe
40 123 7	Kond	Mosel
11 102 3	Kostedt	Weser
42 212 5	Kostheim	Main
11 208 5	Kragenhof	Fulda
112 376 -	Krampas auf Rügen	Rügensche Küste
198 228 -	Krampe	Oder
3 858 2	Kranenburg	Oste
5 100 0	Kranz-Neuenfelde (zu Hamburg)	Elbe
198 400 -	Kratzwiek	Oder
3 881 2	Krautsand, Insel	Wischhafener Süderelbe
32 300 3	Krefeld-Uerdingen	Rhein
59 142 6	Kreuzwertheim	Main
38 225 7	Kripp (Remagen-Kripp)	Rhein
20 309 2	Kritzum	Dortmund-Ems-Kanal
40 150 7	Kröv	Mosel
1 100 1	Kronsforde (zu Lübeck)	Elbe-Lübeck-Kanal
3 662 1	Kronsnest	Krückau

noch: 5. Alphabetisches Hafenverzeichnis
für die Schiffsahrtsstatistiken

noch: Teil I. Inland

K

Hafen-Nr.	Hafen	Wasserstraße
25 103 3	Krudenburg	Lippekanal
6 123 1	Krümmel	Elbe
2 153 1	Krummensiek	Insel Fehmarn
6 223 1	Krummesse	Elbe-Lübeck-Kanal
28 103 3	Krupphafen (Horl Krupphafen)	Rhein-Herne-Kanal
3 404 1	Kudensee	Nord-Ostsee-Kanal
8 205 2	Kührstedt	Bederkesa-Geeste-Kanal
40 158 7	Kues (Bernkastel-Kues)	Mosel
6 218 1	Kühsen	Elbe-Lübeck-Kanal
198 700 -	Küstrin	Warthe
3 903 2	Kuhstedt	Hamme-Oste-Kanal
20 389 2	Kunkemühle	Dortmund-Ems-Kanal
3 661 1	Kurzenmoor	Krückau

noch: 5. Alphabetisches Hafenverzeichnis
für die Schiffsahrtsstatistiken

noch: Teil I. Inland

L

Hafen-Nr.	Hafen	Wasserstraße
162 170 -	Laake	Elbe
30 400 3	Laar (zu Duisburg IV)	Rhein
6 184 2	Laase	Elbe
2 201 1	Laboe	Kieler Förde
11 126 2	Lachem	Weser
21 111 3	Ladbergen	Dortmund-Ems-Kanal
52 100 8	Ladenburg	Neckar
3 654 1	Lägerdorf	Breitenburger Kanal
10 166 3	Lahde	Weser
42 538 5	Lampertheim	Rhein
3 860 2	Lamstedt	Oste
10 148 2	Landesbergen	Weser
198 230 -	Landsberg a. d. Warthe	Warthe
2 640 1	Landwehr	Nord-Ostsee-Kanal
8 115 2	Landwürden (früher Dedesdorf)	Weser
2 515 1	Langballigau	Flensburger Förde
34 100 3	Langel (zu Köln)	Rhein
34 500 3	Langel, Gem. Wahn	Rhein
41 110 7	Langenau, Hof	Lahn
6 183 2	Langendorf	Elbe
3 121 1	Langeneß	Nordfriesische Insel
59 165 6	Langenprozelten	Main
41 118 7	Langenscheid	Lahn
19 202 2	Langeoog	Ostfriesische Insel
19 657 2	Langholt	Langholter Tief
2 312 1	Langholz	Eckernförder Bucht
32 304 3	Langst-Kierst	Rhein
9 105 4	Lankenau	Weser
6 201 1	Lanze	Elbe-Lübeck-Kanal
6 108 2	Laßrönne	Elbe
11 136 2	Latterde	Weser
20 360 2	Lathen	Dortmund-Ems-Kanal
42 500 7	Laubenheim	Rhein
59 176 6	Laudenbach (bei Karlstadt)	Main
59 124 6	Laudenbach (bei Kleinheubach)	Main
6 128 1	Lauenburg	Elbe
11 170 2	Lauenförde	Weser
15 115 2	Lauenhagen	Mittellandkanal
52 262 8	Lauffen	Neckar
41 113 7	Laurenburg	Lahn
112 312 -	Lauterbach auf Rügen	Ostliches Stralsunder Fahrwasser
40 101 7	Lay	Mosel
198 111 -	Lebbin	Stettiner Haff

**nach: 5. Alphabetisches Hafenverzeichnis
für die Schifffahrtsstatistiken**

nach: Teil I. Inland

L

Hafen-Nr.	Hafen	Wasserstraße
42 515 5	Leeheim	Rhein
20 321 2	Leer	Leda
20 325 2	Leerort	Dortmund-Ems-Kanal
10 144 2	Leeseringen	Weser
3 894 2	Leeswig	Este
20 348 2	Lehe	Dortmund-Ems-Kanal
2 312 1	Lehmberg	Eckernförder Bucht
40 108 7	Lehmeh	Mosel
24 170 3	Lehnkering, Kiesverladestelle	Rhein-Herne-Kanal
63 362 6	Leibi	Donau
58 107 6	Leider (zu Aschaffenburg)	Main
46 327 7	Leimersheim	Rhein
63 359 6	Leipheim	Donau
157 100 -	Leipzig	Elster-Saale-Kanal
40 172 7	Leiwen	Mosel
2 155 1	Lemkenhafen auf Fehmarn	Insel Fehmarn
8 328 2	Lemwender	Weser
59 149 6	Lengfurt-Wetterau	Main
161 108 -	Lenzen	Elbe
46 224 8	Leopoldshafen	Rhein
156 126 -	Leopoldshafen (Dessau, Leopolds- hafen	Elbe
9 100 4	Lesum (zu Bremen)	Lesum
10 169 3	Leteln	Weser
16 111 2	Letter, Ost und West	Zweigkanal nach Linden
32 200 3	Leuchtenberg (zu Neuß)	Rhein
38 231 7	Leubsdorf	Rhein
158 245 -	Leuna, früher Göhlitzsch	Saale
38 240 7	Leutesdorf	Rhein
2 645 1	Levensau	Nord-Ostsee-Kanal
34 305 3	Leverkusen	Rhein
3 335 1	Lexfähr	Eider
3 816 2	Lichtenpils	Hadelner Kanal
98 100 -	Lichterfelde (zu West-Berlin)	Teltowkanal
10 146 2	Liebenau	Weser
46 218 8	Liedolsheim	Rhein
40 160 7	Lieser-Mülheim	Mosel
60 249 6	Limbach	Main
41 130 5	Limburg	Lahn
16 100 2	Limmer (zu Hannover)	Zweigkanal nach Linden
52 124 8	Lindach	Neckar
2 419 1	Lindaunis	Schlei
59 187 6	Lindelbach bei Ochsenfurth	Main
59 144 6	Lindelbach bei Wertheim	Main

noch: 5. Alphabetisches Hafenverzeichnis
für die Schiffsstatistiken

noch: Teil I. Inland

L

Hafen-Nr.	Hafen	Wasserstraße
16 101 2	Linden (zu Hannover)	Zweigkanal nach Linden
20 836 2	Lindloh	Süd-Nord-Kanal
3 866 2	Lindorf	Oste
20 385 2	Lingen, alter und neuer Hafen	Dortmund-Ems-Kanal
46 222 8	Linkenheim	Rhein
11 144 2	Linse	Weser
19 123 2	Lintelermarsch	Ostfriesische Küste
8 210 2	Lintig	Bederkesa-Geeste-Kanal
38 228 7	Linz	Rhein
38 228 7	Linzhausen	Rhein
2 129 1	Lippe	Kieler Bucht
11 170 5	Lippoldsberg	Weser
16 100 2	List (zu Hannover)	Mittellandkanal
40 148 7	Litzig	Mosel
9 100 4	Lobbendorf (zu Bremen)	Weser
21 122 3	Loddenheide	Dortmund-Ems-Kanal
40 113 7	Löf	Mosel
29 219 3	Löhnen	Rhein
24 200 3	Löringhoff (zu Datteln)	Dortmund-Ems-Kanal
40 152 7	Löslich	Mosel
19 605 2	Loga	Leda
11 102 3	Lohbusch	Weser
20 359 2	Lohesch	Dortmund-Ems-Kanal
31 109 3	Lohmannsheide	Rhein
112 375 -	Lohme auf Rügen	Rügensche Küste
15 129 2	Lohnde	Mittellandkanal
59 160 6	Lohr	Main
63 176 6	Lohstadt	Donau
40 182 7	Longuich	Mosel
39 221 5	Lorch	Rhein
39 220 5	Lorchhausen	Rhein
44 100 7	Ludwigshafen am Rhein	Rhein
141 720 -	Ludwigslust	Havel-Wasserstraße
1 100 1	Lübeck	Elbe-Lübeck-Kanal
17 130 3	Lübbecke	Mittellandkanal
11 160 3	Lüchtringen	Weser
21 135 3	Lüdinghausen	Dortmund-Ems-Kanal
15 202 2	Lühnde	Zweigkanal nach Hildesheim
34 501 3	Lülsdorf	Rhein
6 713 2	Lüne	Ilmenau

noch: 5. Alphabetisches Hafenverzeichnis
für die Schiffsfahrtsstatistiken

noch: Teil I. Inland

L

Hafen-Nr.	Hafen	Wasserstraße
6 714 2	Lüneburg	Ilmenau
26 206 3	Lünen	Lippekanal
113 241 -	Lüssow	Warnow-Nebel-Wasser- straße
29 117 3	Lüttingen	Rhein
39 100 7	Lützel (zu Koblenz)	Rhein
3 141 1	Lundenberg	Nordfriesische Küste
2 603 1	Luhnau	Nord-Ostsee-Kanal

noch: 5. Alphabetisches Hafenverzeichnis
für die Schiffsahrtsstatistiken

noch: Teil I. Inland

M

Hafen-Nr.	Hafen	Wasserstraße
2 404 1	Maasholm	Schlei
32 200 3	Macherscheid (zu Neuß)	Rhein
160 100 -	Magdeburg	Elbe
10 121 2	Magelsen (Kiesverladebühne)	Weser
3 301 1	Mahde-Wollersum	Eider
9 100 4	Mahndorf (zu Bremen)	Weser
58 106 6	Mainaschaff	Main
60 234 6	Mainberg	Main
55 136 5	Mainflingen	Main
56 100 5	Mainkur (zu Frankfurt/Main)	Main
60 206 6	Mainsondheim	Main
60 204 6	Mainstockheim	Main
42 100 7	Mainz	Rhein
198 225 -	Maltsch	Oder
45 100 8	Mannheim	Rhein
19 732 2	Marcardsmoor	Ems-Jade-Kanal
59 182 6	Margetshöchheim	Main
60 243 6	Maria Burghausen	Main
63 170 6	Mariaort	Donau
63 130 6	Mariaposching	Donau
34 100 3	Marienburg (zu Köln)	Rhein
19 749 2	Mariensiel	Ems-Jade-Kanal
20 336 2	Mark (Mitling-Mark)	Dortmund-Ems-Kanal
10 228 2	Marklendorf	Aller
60 195 6	Marktbreit	Main
59 150 6	Marktheidenfeld	Main
60 197 6	Marktsteft	Main
25 118 3	Marl (Brassert, Hafen der Zeche)	Lippekanal
48 101 8	Marlen, jetzt Goldscheuer	Rhein
14 129 2	Martinsbüttel	Mittellandkanal
29 212 3	Marwick	Rhein
63 329 6	Marxheim	Donau
28 104 3	Mathias Stinnes, Hafen der Zeche	Rhein-Herne-Kanal
63 174 6	Matting	Donau
46 100 8	Maxau (zu Karlsruhe)	Rhein
46 333 7	Maximiliansau-Pfortz	Rhein
46 317 7	Mechtersheim	Rhein
38 214 3	Mehlem	Rhein
29 219 3	Mehrum	Rhein
30 500 3	Meiderich (siehe unter Duisburg V)	Rhein-Herne-Kanal
11 168 2	Meinbrexen	Weser
8 256 2	Meinershagen	Hamme-Oste-Kanal
2 524 1	Meierwik	Flensburger Förde
15 101 2	Meinsen	Mittellandkanal

noch: 5. Alphabetisches Hafenverzeichnis
für die Schifffahrtsstatistiken

noch: Teil I. Inland

M

Hafen-Nr.	Hafen	Wasserstraße
154 120 -	Meißen	Elbe
49 106 8	Meißenheim	Rhein
3 223 1	Meldorf	Dithmarschen
199 200 -	Memel	Kurisches Haff
19 206 2	Memmert, Insel	Ostfriesische Insel
20 379 2	Meppen (Emshafen, Stadthafen)	Ems-Jade-Kanal
34 100 3	Merkenich (zu Köln)	Rhein
40 140 7	Merl	Mosel
154 117 -	Merschwitz	Elbe
158 243 -	Merseburg	Saale
40 131 7	Mesenich	Mosel
63 128 6	Metten	Donau
19 716 2	Middelburg	Dortmund-Ems-Kanal
20 311 2	Midlum	Dortmund-Ems-Kanal
41 102 7	Miellen	Lahn
198 163 -	Milchau	Oder
3 144 1	Mildstedt	Nordfriesische Küste
59 128 6	Miltenberg	Main
198 112 -	Milzig	Oder
17 200 3	Minden (Kanalhäfen)	Mittellandkanal
11 100 3	Minden (Weserhäfen)	Weser
40 166 7	Minheim	Mosel
27 101 3	Minister Achenbach, Hafen der Zeche	Dortmund-Ems-Kanal
19 108 2	Minsen	Jadebusen
15 133 2	Misburg (Liegestelle, Ost, West, Deuraß)	Mittellandkanal
2 431 1	Missunde	Schlei
20 336 2	Mitling-Mark	Dortmund-Ems-Kanal
19 194 2	Mittegroßefehn	Großefehnkanaal
42 412 5	Mittelheim	Rhein
3 891 2	Mittelnkirchen	Lühe
9 100 4	Mittelsbüren (zu Bremen)	Weser
141 533 -	Mittenwalde	Notte
161 107 -	Mödlitz	Elbe
6 215 1	Mölln	Elbe-Lübeck-Kanal
2 203 1	Mölnort	Kieler Förde
2 205 1	Mönkeberg	Kieler Förde
46 230 8	Mörsch in Baden	Rhein
46 302 7	Mörsch in der Pfalz	Rhein
52 131 8	Mörtelstein	Neckar
42 100 7	Mombach (zu Mainz)	Rhein
59 136 8	Mondfeld	Main
38 205 3	Mondorf	Rhein

noch: 5. Alphabetisches Hafenverzeichnis
für die Schiffsstatistiken

noch: Teil I. Inland

M

Hafen-Nr.	Hafen	Wasserstraße
32 105 3	Monheim	Rhein
24 150 3	Mont Cenis, Hafen der Zeche	Rhein-Herne-Kanal
40 164 7	Monzel	Mosel
3 125 1	Moordeich am Nordstrand	Nordfriesische Insel
3 897 2	Moorende	Este
20 389 2	Moorlage	Dortmund-Ems-Kanal
63 125 6	Moos	Donau
2 522 1	Moos	Flensburger Förde
52 116 8	Moosbrunn	Neckar
10 113 2	Morsum	Weser
3 107 1	Morsum auf Sylt	Nordfriesische Insel
40 116 7	Moselkern	Mosel
19 401 2	Moslesfehn (siehe auch Nord- und Süd-Moslesfehn)	Küstenkanal
6 707 2	Mover	Ilmenau
52 113 8	Mückenloch	Neckar
40 117 7	Müden	Mosel
59 175 6	Mühlbach	Main
41 131 5	Mühlen	Lahn
2 512 1	Mühlendamm	Flensburger Förde
55 303 5	Mühlheim	Main
34 100 3	Mülheim (zu Köln)	Rhein
24 300 3	Mülheim	Ruhrkanal
40 160 7	Mülheim (Lieser-Mülheim)	Mosel
39 354 7	Mülhofen (zu Bendorf)	Rhein
30 400 3	Mündelheim (zu Duisburg IV)	Rhein
21 120 3	Münster (Stichhafen I, Stichhafen II)	Dortmund-Ems-Kanal
3 613 1	Münsterdorf	Stör i. H.
60 209 6	Münsterschwarzach	Main
113 100 -	Müritz (Gaal-Müritz), Seebad	Mecklenburgische Küste
2 525 1	Mürwik	Flensburger Förde
40 167 7	Müstert	Mosel
44 100 7	Mundenheim (zu Ludwigshafen)	Rhein
3 103 1	Munkmarsch auf Sylt	Nordfriesische Insel

noch: 5. Alphabetisches Hafenverzeichnis
für die Schiffsstatistiken

noch: Teil I. Inland

N

Hafen-Nr.	Hafen	Wasserstraße
41 124 7	Nachod	Lahn
42 504 7	Nackenheim	Rhein
38 239 7	Namedy	Rhein
59 164 6	Nantenbach	Main
41 108 7	Nassau	Lahn
158 269 —	Naumburg	Saale
45 100 8	Neckarau (zu Mannheim)	Rhein
52 137 8	Neckarelz	Neckar
52 256 8	Neckargartach (zu Heilbronn)	Neckar
52 108 8	Neckargemünd	Neckar
52 128 8	Neckargerach	Neckar
52 113 8	Neckarhäuserhof	Neckar
52 101 8	Neckarhausen in Baden	Neckar
52 114 5	Neckarhausen in Hessen	Neckar
52 142 8	Neckarmühlbach	Neckar
52 110 5	Neckarsteinach	Neckar
52 256 8	Neckarsulm (zu Heilbronn)	Neckar
52 139 8	Neckarzimmern	Neckar
40 136 7	Neef	Mosel
63 121 6	Neßlbach	Donau
6 706 2	Nettelberg	Ilmenau
19 604 2	Nettelburg	Leda
3 818 2	Neubachenbruch	Hadelner Kanal
63 323 6	Neuburg	Donau
19 628 2	Neuburg	Jümme
46 228 8	Neuburgweier	Rhein
6 154 2	Neu Darchau	Elbe
19 639 2	Neudorf	Nordgeorgsfehnkanal
2 127 1	Neudorf	Kieler Bucht
49 141 8	Neuenburg	Rhein
19 104 2	Neuenburg	Jadebusen
3 672 1	Neuendeich	Pinnau
3 662 1	Neuendorf	Krückau
59 164 6	Neuendorf	Main
39 100 7	Neuendorf (zu Koblenz)	Rhein
5 100 0	Neuenfelde (zu Hamburg)	Elbe
52 106 8	Neuenheim	Neckar
19 508 2	Neuenhundert	Hunte
30 400 3	Neuenkamp (zu Duisburg IV)	Rhein
3 892 2	Neuenkirchen	Lühe
3 319 1	Neuënsiel	Eider
28 101 3	Neuessen (Cöln-Neuessen), Hafen der Zeche	Rhein-Herne-Kanal
3 234 1	Neufeld	Elbe

noch: 5. Alphabetisches Hafenverzeichnis
für die Schiffsstatistiken

noch: Teil I. Inland

N

Hafen-Nr.	Hafen	Wasserstraße
162 144 -	Neu Garge (siehe auch Garge)	Elbe
19 113 2	Neuharlingersiel	Ostfriesische Küste
3 831 2	Neuhaus	Oste
2 511 1	Neukirchen	Flensburger Förde
98 100 -	Neukölln (zu West-Berlin)	Spree-Oder-Wasserstraße
199 131 -	Neukuhren	Samlandküste
3 849 2	Neuland/Oste	Oste
3 880 2	Neuland	Wischhafener Süderelbe
40 170 7	Neumagen	Mosel
30 500 3	Neumühl (zu Duisburg V)	Rhein-Herne-Kanal
2 206 1	Neumühlen (zu Kiel)	Kieler Förde
63 356 6	Neuoffingen (siehe auch Offingen)	Donau
46 329 7	Neupotz	Rhein
9 100 4	Neu Rönnebeck (zu Bremen)	Weser
19 419 2	Neuscharrel	Küstenkanal
60 212 6	Neuses am Berg	Main
63 308 6	Neustadt	Donau
59 156 6	Neustadt	Main
2 106 1	Neustadt i. H.	Lübecker Bucht
162 418 -	Neustadt i. M.	Elde-Wasserstraße
19 105 2	Neustadtgödens	Jadebusen
141 927 -	Neustrelitz	Kammerkanal
32 200 3	Neuß	Rhein
63 367 6	Neu Ulm	Donau
38 246 7	Neuwied	Rhein
142 127 -	Neu Woltersdorf	Elbe-Havel-Kanal
2 500 1	Njebý	Flensburger Förde
56 100 5	Nied (zu Frankfurt/Main)	Main
63 153 6	Niederachdorf	Donau
63 124 6	Niederalteich	Donau
38 233 7	Niederbreisig	Rhein
9 100 4	Niederbüren (zu Bremen)	Weser
38 213 3	Niederdollendorf	
	(siehe auch Oberdollendorf)	Rhein
40 167 7	Niederemmel	Mosel
40 107 7	Niederfell	Mosel
31 109 3	Niederhalen	Rhein
38 238 7	Niederhammerstein	
	(siehe auch Hammerstein)	Rhein
39 122 7	Niederheimbach	Rhein
32 500 3	Niederkassel (zu Düsseldorf)	Rhein
38 202 3	Niederkassel (Siegkreis)	Rhein
39 200 7	Niederlahnstein	Rhein
141 520 -	Niederlehme	Dahme-Wasserstraße

noch: 5. Alphabetisches Hafenverzeichnis
für die Schifffahrtsstatistiken

noch: Teil I. Inland

Hafen-Nr.	Hafen	Wasserstraße
32 307 3	Niederlörick	Rhein
6 120 2	Niedermarschacht	Elbe
29 114 3	Niedermörmter (siehe auch Obermörmter)	Rhein
63 147 6	Niedermotzing (siehe auch Obermotzing)	Donau
58 110 6	Niedernberg	Main
15 109 2	Niedernwöhren	Mittellandkanal
3 873 2	Niederrochtenhausen (siehe auch Oberrochtenhausen)	Oste
56 100 5	Niederrad (zu Frankfurt/Main)	Main
99 100 -	Niederschöneeweide (zu Ost-Berlin)	Spree-Oder-Wasserstraße
39 104 7	Niederspay (siehe auch Oberspay)	Rhein
42 426 5	Niederwalluf (siehe auch Oberwalluf)	Rhein
39 357 7	Niederwerth	Rhein
34 100 3	Niehl (zu Köln)	Rhein
159 111 -	Nienburg	Saale
10 142 2	Nienburg	Weser
2 101 1	Niendorf	Lübecker Bucht
113 215 -	Niendorf	Warnow-Nebel-Wasser- straße
113 144 -	Niendorf auf Poel	Wismarbucht
32 302 3	Nierst, Werthof	Rhein
42 510 7	Nierstein	Rhein
32 201 3	Nievenheim	Rhein
41 103 7	Nievern	Lahn
41 104 7	Nievernerhütte	Lahn
3 861 2	Nindorf (Oste)	Oste
2 303 1	Noer	Eckernförder Bucht
3 107 1	Nösse auf Sylt	Nordfriesische Insel
49 110 8	Nonnenweier	Rhein
19 123 2	Norddeich	Ostfriesische Küste
8 305 2	Nordenham	Weser
19 204 2	Norderney, Insel	Ostfriesische Insel
3 323 1	Nordfeld	Eider
19 637 2	Nordgeorgsfehn	Nordgeorgsfehnkanal
60 215 6	Nordheim	Main
42 534 5	Nordheim	Rhein
20 877 2	Nordhorn	Ems-Vechte-Kanal
19 643 2	Nordloh	Nordloherkanal

noch: 5. Alphabetisches Hafenverzeichnis
für die Schifffahrtsstatistiken

noch: Teil I. Inland

N

Hafen-Nr.	Hafen	Wasserstraße
19 401 2	Nord Moslesfehn (siehe auch Süd Moslesfehn)	Küstenkanal
24 125 3	Nordstern, Hafen der Zeche	Rhein-Herne-Kanal
3 125 1	Nordstrand	Nordfriesische Insel
19 627 2	Nortmoor	Ems-Hunte-Wasserstraße
10 113 2	Nottorf	Weser
3 355 1	Nübbel	Eider
20 317 2	Nüttermoor	Dortmund-Ems-Kanal

noch: 5. Alphabetisches Hafenverzeichnis
für die Schifffahrtsstatistiken

noch: Teil I. Inland

Hafen-Nr.	Hafen	Wasserstraße
26 208 3	Oberaden (siehe auch Beckinghausen)	Lippekanal
63 138 6	Oberalteich	Donau
38 212 3	Oberdollendorf (siehe auch Niederdollendorf)	Rhein
60 222 6	Obereisenheim	Main
52 252 8	Oberëisesheim (siehe auch Untereisesheim)	Neckar
60 239 6	Obereuerheim (siehe auch Untereuerheim)	Main
40 110 7	Oberfell	Mosel
38 238 7	Oberhammerstein (siehe auch Hammerstein)	Rhein
46 209 8	Oberhausen	Rhein
24 100 3	Oberhausen (Concordia)	Rhein-Herne-Kanal
42 414 7	Ober Ingelheim	Rhein
32 500 3	Oberkassel (zu Düsseldorf)	Rhein
38 211 3	Oberkassel (Siegbkreis)	Rhein
158 316 -	Oberkrossen	Saale
39 201 7	Oberlahnstein	Rhein
32 500 3	Oberlörick (zu Düsseldorf)	Rhein
6 121 2	Obermarschacht	Elbe
29 115 3	Obermörmter (siehe auch Niedermörmter)	Rhein
63 148 6	Obermotzing (siehe auch Niedermotzing)	Donau
58 109 6	Obernau	Main
58 116 6	Obernburg	Main
63 177 6	Oberndorf	Donau
3 836 2	Oberndorf	Oste
41 110 7	Obernhof	Lahn
10 122 2	Obernhude	Weser
63 102 6	Obernzell	Donau
3 873 2	Oberochtenhausen (siehe auch Niederochtenhausen)	Oste
56 100 5	Oberrad (zu Frankfurt/Main)	Main
99 100 -	Oberschöneweide (zu Ost-Berlin)	Spree-Oder-Wasserstraße
39 105 7	Oberspay (siehe auch Niederspay)	Rhein
60 242 6	Obertheres (siehe auch Untertheres)	Main
42 424 5	Oberwalluf (siehe auch Niederwalluf)	Rhein
8 328 2	Oberwarfleth	Weser
39 115 7	Oberwesel	Rhein

noch: 5. Alphabetisches Hafenverzeichnis
für die Schiffsahrtsstatistiken

noch: Teil I. Inland

O

Hafen-Nr.	Hafen	Wasserstraße
38 220 7	Oberwinter	Rhein
52 135 8	Obrigheim	Neckar
60 194 6	Ochsenfurt	Main
3 873 2	Ochthenhausen (siehe auch Ober- und Niederochthenhausen)	Oste
40 307 7	Ockfen	Saar
3 136 1	Ockholm	Nordfriesische Küste
3 817 2	Odisheim	Hadelner Kanal
63 143 6	Oberrau	Donau
11 182 5	Odelsheim	Weser
3 901 2	Orel	Hamme-Oste-Kanal
42 415 5	Oestrich	Rhein
10 112 2	Otzen (Ahsen-Otzen)	Weser
11 104 3	Oeynhauscn, Bad	Weser
52 247 8	Offenau	Neckar
56 200 5	Offenbach	Main
63 367 6	Offenhausen	Donau
63 356 6	Offingen (siehe auch Neu-Offingen)	Donau
14 120 2	Ohnhorst	Mittellandkanal
11 132 2	Ohr	Weser
2 506 1	Ohrfeldhaff	Flensburger Förde
11 134 2	Ohscn	Weser
10 119 2	Oiste	Weser
55 110 5	Okristel	Main
10 236 2	Oldau	Aller
3 433 1	Oldenbüttel	Nord-Ostsee-Kanal
19 515 2	Oldenburg	Hunte
19 515 2	Oldenburg-Torfplatz	Küstenkanal
20 304 2	Oldersum	Dortmund-Ems-Kanal
21 138 3	Olfen	Dortmund-Ems-Kanal
44 100 7	Oppau (zu Ludwigshafen)	Rhein
198 128 -	Oppeln	Oder
42 514 7	Oppenheim	Rhein
141 200 -	Oranienburg	Havel-Wasserstraße
41 125 7	Oranienstein	Lahn
29 218 3	Ork	Rhein
31 107 3	Orsoy	Rhein
2 155 1	Orth auf Fehmarn	Insel Fehmarn
17 307 2	Osnabrück	Zweigkanal nach Osnabrück
29 403 3	Ossenberg (Rheinberg-Ossenberg)	Rhein
19 114 2	Ostbense	Ostfriesische Küste
3 844 2	Osten	Oste

noch: 5. Alphabetisches Hafenverzeichnis
für die Schiffsstatistiken

noch: Teil I. Inland

0

Hafen-Nr.	Hafen	Wasserstraße
3 867 2	Ostendorf	Oste
2 616 1	Ostenfeld	Nord-Ostsee-Kanal
20 382 2	Osterbrook (Geeste-Osterbrook)	Dortmund-Ems-Kanal
8 300 2	Osterhausen	Jadebusen
8 235 2	Osterholz-Scharmbeck	Hamme
3 400 1	Ostermoor	Nord-Ostsee-Kanal
39 205 7	Osterspai	Rhein
19 196 2	Ostgroßefehn	Großefehnkana1
154 156 -	Ostrau	Elbe
158 247 -	Ostrau	Saale
19 648 2	Ostrhauderfehn	Ostrhauderfehna1
10 208 2	Otersen	Aller
63 120 6	Ottach	Donau
3 869 2	Ottendorf	Oste
49 108 8	Ottenheim	Rhein
3 800 2	Otterndorf	Medem
46 312 7	Otterstadt	Rhein
198 150 -	Ottmuth	Oder
198 200 -	Ottwitz	Oder
10 162 3	Ovenstädt	Weser
6 102 2	Over	Elbe

noch: 5. Alphabetisches Hafenverzeichnis
für die Schiffsverkehrsstatistiken

noch: Teil I. Inland

P

Hafen-Nr.	Hafen	Wasserstraße
3 333 1	Pahlen	Eider
3 335 1	Pahlhorn	Eider
3 335 1	Pahlhude	Eider
199 133 -	Palmnicken	Samlandküste
2 131 1	Panker	Kieler Bucht
20 340 2	Papenburg	Dortmund-Ems-Kanal
162 430 -	Parchim	Elde-Wasserstraße
63 140 6	Parkstetten	Donau
63 108 6	Passau	Donau
11 147 2	Pegestorf	Weser
14 150 2	Peine (siehe auch Ilseder Hütte)	Mittellandkanal
3 124 1	Pellworm	Nordfriesische Küste
17 109 2	Pente	Mittellandkanal
29 119 3	Perrich	Rhein
46 302 7	Petersau	Rhein
10 165 3	Petershagen	Weser
63 353 6	Peterswörth	Donau
20 301 2	Petkum	Dortmund-Ems-Kanal
199 400 -	Peysee	Frisches Haff
39 100 7	Pfaffendorf (zu Koblenz)	Rhein
40 187 7	Pfalzel	Mosel
63 156 6	Pfatter	Donau
63 134 6	Pfelling	Donau
59 157 6	Pflobsbach	Main
63 310 6	Pförring	Donau
46 333 7	Pfortz (Maximiliansau-Pfortz)	Rhein
63 365 6	Pfuhl	Donau
46 212 8	Philippsburg	Rhein
2 512 1	Philippsthal	Flensburger Förde
20 822 2	Piccardie (Alte Piccardie)	Süd-Nord-Kanal
17 305 2	Piesberg (Am Piesberg)	Zweigkanal nach Osnabrück
40 168 7	Piesport	Mosel
155 101 -	Piesteritz	Elbe
199 300 -	Pillau, Seestadt	Frisches Haff
3 679 1	Pinneberg	Pinnau
154 135 -	Pirna	Elbe
63 146 6	Pittrich	Donau
63 118 6	Pleinting	Donau
52 119 8	Pleutersbach	Neckar
48 237 8	Plittersdorf (Lkr. Rastatt)	Rhein
38 214 3	Plittersdorf (Godesberg-Plittersdorf)	Rhein
98 100 -	Plötensee (zu West-Berlin)	Berlin-Spandauer- Schiffahrtskanal

noch: 5. Alphabetisches Hafenverzeichnis
für die Schiffsstatistiken

noch: Teil I. Inland

P

Hafen-Nr.	Hafen	Wasserstraße
113 140 -	Poel, Insel	Wismarbucht
40 179 7	Pölich	Mosel
6 185 2	Pölitze	Elbe
20 300 2	Pogum	Dortmund-Ems-Kanal
3 125 1	Pohnshallig a. Nordstrand	Nordfriesische Insel
63 179 6	Poikam	Donau
34 100 3	Poll (zu Köln)	Rhein
11 152 2	Polle	Weser
15 113 2	Pollhagen	Mittellandkanal
40 128 7	Poltersdorf (Ellenz-Poltersdorf)	Mosel
162 157 -	Pommaw I und II	Elbe
40 120 7	Pommern	Mosel
63 152 6	Pondorf	Donau
162 151 -	Popelau	Elbe
34 503 3	Porz	Rhein
63 184 6	Postsaal-Untersaal	Donau
141 865 -	Potsdam	Potsdamer Havel
29 120 3	Pottdeckel (Kreis Buderich)	Rhein
112 465 -	Prerow	Westliches Stralsunder Fahrwasser
6 184 2	Pretetze	Elbe
26 207 3	Preußen, Hafen der Zeche I und II	Lippekanal
162 164 -	Prilipp	Elbe
162 162 -	Privelack	Elbe
24 117 3	Prosper, Hafen der Zeche	Rhein-Herne-Kanal
40 144 7	Pünderich	Mosel
112 312 -	Putbus auf Rügen	Ostliches Stralsunder Fahrwasser
2 153 1	Puttgarden auf Fehmarn	Insel Fehmarn

noch: 5. Alphabetisches Hafenverzeichnis
für die Schiffsstatistiken

noch: Teil I. Inland

Q

Hafen Nr.	Hafen	Wasserstraße
141 600 –	Quenz	Havel-Wasserstraße
198 250 –	Quilitz	Peenestrom
198 534 –	Quilow	Peenefluß
40 185 7	Quint	Mosel
198 551 –	Quitzerow	Peenefluß
161 136 –	Quitzöbel	Elbe

noch: 5. Alphabetisches Hafenverzeichnis
für die Schiffsstatistiken

noch: Teil I. Inland

R

Hafen-Nr.	Hafen	Wasserstraße
2 408 1	Rabelsund	Schleigebiet
40 155 7	Rachtig (Zeltingen-Rachtig)	Mosel
2 622 1	Rade	Nord-Ostsee-Kanal
8 129 2	Rade	Weser
6 137 2	Radegast	Elbe
161 139 -	Räbel	Elbe
162 174 -	Raffatz	Elbe
199 235 -	Ragnit	Memel
19 711 2	Rahe	Ems-Jade-Kanal
59 186 6	Randersacker	Main
3 108 1	Rantum auf Sylt	Nordfriesische Insel
141 583 -	Ranzig	Obere Spree
162 164 -	Rassau (Klein- und Groß-Rassau)	Elbe
2 101 1	Ratekau	Lübecker Bucht
141 719 -	Rathenow	Havel-Wasserstraße
198 329 -	Ratibor	Oder
141 411 -	Rauen	Spree-Oder-Wasserstraße
55 106 5	Raunheim	Main
141 236 -	Ravensbrück	Havel-Wasserstraße
17 103 3	Recke	Mittellandkanal
8 120 2	Rechtenflieth	Weser
24 140 3	Recklinghausen, Stadthafen	Rhein-Herne-Kanal
24 141 3	Recklinghausen I (Julia, Hafen der Zeche)	Rhein-Herne-Kanal
19 742 2	Reepsholt	Ems-Jade-Kanal
29 209 3	Rees	Rhein
29 114 3	Reeserschanz	Rhein
29 219 3	Reeshoven	Rhein
46 314 7	Reffenthal	Rhein
63 168 6	Regensburg	Donau
198 328 -	Regnitz	Oder
141 711 -	Rehberg	Havel-Wasserstraße
11 103 3	Rehme	Weser
11 103 3	Rehmerinsel	Weser
63 139 6	Reibersdorf	Donau
14 200 2	Reichswerke (zu Bleckenstedt- Beddingen)	Zweigkanal nach Hallen- dorf
11 150 2	Reileifzen	Weser
63 168 6	Reinhausen (zu Regensburg)	Donau
40 167 7	Reinsport	Mosel
32 500 3	Reisholz (zu Düsseldorf)	Rhein
14 141 2	Reislingen	Mittellandkanal
59 131 6	Reistenhausen	Main
9 100 4	Rekum (zu Bremen)	Weser

noch: 5. Alphabetisches Hafenverzeichnis
für die Schiffsstatistik

noch: Teil I. Inland

R

Hafen-Nr.	Hafen	Wasserstraße
38 225 7	Remagen-Kripp	Rhein
19 638 2	Remels	Nordgeorgsfehnkanal
2 614 1	Rendsburg, Eiderhafen	Eider
2 614 1	Rendsburg, Kreishafen	Nord-Ostsee-Kanal
2 614 1	Rendsburg, Saatsee	Nord-Ostsee-Kanal
3 622 1	Rensing	Stör i. H.
31 109 3	Repelen-Baerl	Rhein
10 213 2	Rethem	Aller
59 179 6	Retzbach	Main
3 138 1	Reußenhafen	Nordfriesische Küste
198 135 -	Rewahl	Ostpommersche Küste
20 343 2	Rhede	Dortmund-Ems-Kanal
38 204 3	Rheidt	Rhein
45 100 8	Rheinau (zu Mannheim)	Rhein
29 403 3	Rheinberg-Ossenbergl	Rhein
38 221 7	Rheinbreitbach	Rhein
38 235 7	Rheinbrohl	Rhein
39 120 7	Rheindiebach	Rhein
34 305 3	Rheindorf (zu Leverkusen)	Rhein
42 535 7	Rheindürkheim	Rhein
21 100 3	Rheine	Dortmund-Ems-Kanal
50 163 8	Rheinfelden	Rhein
44 100 7	Rheingönheim (zu Ludwigshafen)	Rhein
46 208 8	Rheinhausen in Baden	Rhein
31 112 3	Rheinhausen	Rhein
30 400 3	Rheinheim (zu Duisburg IV)	Rhein
34 100 3	Rheinkassel (zu Köln)	Rhein
46 213 8	Rheinsheim	Rhein
49 147 8	Rheinweiler	Rhein
39 102 7	Rhens	Rhein
38 218 3	Rhöndorf	Rhein
10 120 2	Rieda	Weser
34 100 3	Riehl (zu Köln)	Rhein
154 108 -	Riesa	Elbe
21 105 3	Riesenbeck	Dortmund-Ems-Kanal
161 165 -	Ringfurth	Elbe
11 115 2	Rinteln	Weser
40 181 7	Rioll	Mosel
3 882 2	Ritsch	Wischhafener Süderelbe
8 232 2	Ritterhude	Hamme
10 117 2	Ritzenbergen	Weser
8 328 2	Ritzenbüttel	Weser
52 122 8	Rockenau	Neckar
59 158 6	Rodenbach	Main

noch: 5. Alphabetisches Hafenverzeichnis
für die Schiffsstatistiken

noch: Teil I. Inland

R

Hafen-Nr.	Hafen	Wasserstraße
34 200 3	Rodenkirchen	Rhein
59 123 6	Röllfeld	Main
6 116 2	Rönne	Elbe
9 100 4	Rönnebeck (zu Bremen)	Weser
10 136 2	Rohrsen	Weser
38 220 3	Rolandseck	Rhein
20 306 2	Rorichum	Dortmund-Ems-Kanal
63 106 6	Rosenau	Donau
2 113 1	Rosenfelde	Schleswig-holsteinische Küste
161 143 -	Rosenhof	Elbe
3 130 1	Rosenkranz	Nordfriesische Küste
6 103 2	Rosenweide	Elbe
199 125 -	Rossitten	Kurisches Haff
113 208 -	Rostock	Warnow-Nebel-Wasser- straße
60 255 6	Roßstadt	Main
59 154 6	Rothenfels	Main
3 306 1	RothenSPIEKER	Eider
46 303 7	Roxheim	Rhein
141 510 -	Rüdersdorf, bisher Kalkberge	Rüdersdorfer Gewässer
141 510 -	Rüdersdorf, Hafengebiet	Rüdersdorfer Gewässer
42 401 5	Rüdesheim	Rhein
14 146 2	Rühen	Mittellandkanal
11 146 2	Rühle	Weser
20 827 2	Rühlertwist	Süd-Nord-Kanal
38 214 3	Rüngsdorf (Godesberg-Rüngsdorf)	Rhein
55 102 5	Rüsselsheim	Main
2 606 1	Rüsterbergen	Nord-Ostsee-Kanal
19 107 2	Rüstiersiel	Jadebusen
20 843 2	Rütenbrock	Haren-Rütenbrocker- Kanal
30 100 3	Ruhrort (siehe unter Duisburg I)	Rhein
11 123 2	Rumbeck	Weser
55 301 5	Rumpenheim	Main
41 115 7	Rupbach	Lahn
15 103 2	Rusbend	Mittellandkanal
46 217 8	Rußheim	Rhein
40 186 7	Ruwer	Mosel

noch: 5. Alphabetisches Hafenverzeichnis
für die Schiffsstatistiken

noch: Teil I. Inland

S

Hafen-Nr.	Hafen	Wasserstraße
63 184 6	Saal	Donau
112 446 -	Saal	Westliches Stralsunder Fahrwasser
158 349 -	Saalburg	Saale
158 322 -	Saalfeld	Saale
11 117 2	Saarbeck-Strücken	Weser
195 143 -	Saarbrücken	Saar
40 308 7	Saarburg	Saar
15 117 2	Sachsenhagen	Mittellandkanal
141 201 -	Sachsenhausen	Havel-Wasserstraße
59 162 6	Sackenbach	Main
21 110 3	Saerbeck	Dortmund-Ems-Kanal
39 107 7	Salzig, Bad	Rhein
63 135 6	Sand	Donau
60 246 6	Sand bei Eltmann	Main
161 142 -	Sandau	Elbe
63 114 6	Sandback	Donau
26 212 3	Sandbochum	Lippekanal
19 749 2	Sande	Ems-Jade-Kanal
19 106 2	Sande, Olbunkerstation Wilhelms- haven	Jadebusen
8 292 2	Sandhausen	Beek
45 100 8	Sandhofen (zu Mannheim)	Rhein
14 136 2	Sandkamp	Mittellandkanal
6 126 1	Sandkrug	Elbe
2 522 1	Sandwig	Flensburger Förde
3 319 1	Sankt Annen	Eider
39 112 7	Sankt Goar	Rhein
39 215 7	Sankt Goarshausen	Rhein
9 100 4	Sankt Magnus (zu Bremen)	Lesum
21 120 3	Sankt Mauritz (zu Münster)	Dortmund-Ems-Kanal
3 501 1	Sankt Margarethen	Elbe
39 353 7	Sankt Sebastian	Rhein
49 120 8	Sasbach	Rhein
6 130 2	Sassendorf	Elbe
112 376 -	Saßnitz auf Rügen	Rügensche Küste
10 133 2	Sebbenhausen	Weser
45 102 8	Seckenheim	Neckar
19 418 2	Sedelsberg	Küstenkanal
9 100 4	Seehausen (zu Bremen)	Weser
41 111 7	Seelbach	Lahn
16 112 2	Seelze-Nord (chem. Fabrik de Haën)	Mittellandkanal
16 110 2	Seelze (-Ost, -Mitte, -West)	Zweigkanal nach Linden
3 661 1	Seester	Krückau

noch: 5. Alphabetisches Hafenverzeichnis
für die Schiffsstatistiken

noch: Teil I. Inland

S

Hafen-Nr.	Hafen	Wasserstraße
3 510 1	Seestermöhe	Elbe
63 114 6	Seestetten	Donau
60 196 6	Segnitz	Main
2 628 1	Sehestedt	Nord-Ostsee-Kanal
15 139 2	Sehnde	Mittellandkanal
55 134 5	Seligenstadt	Main
112 379 -	Sellin auf Rügen	Rügensche Küste
59 159 6	Sendelbach	Main
21 128 3	Senden (Hafen, Wendeplatz)	Dortmund-Ems-Kanal
40 132 7	Senhals	Mosel
40 132 7	Senheim	Mosel
30 400 3	Serm (zu Duisburg IV)	Rhein
40 310 7	Serrig	Saar
6 206 1	Siebeneichen	Elbe-Lübeck-Kanal
15 206 2	Siegfried-Giesen (siehe Klein Förste)	Zweigkanal nach Hildesheim
2 417 1	Sieseby	Schlei
2 105 1	Siercksdorf	Lübecker Bucht
41 106 7	Silberau	Lahn
56 100 5	Sindlingen (zu Frankfurt/Main)	Main
38 230 7	Sinzig	Rhein
63 173 6	Sinzing	Donau
2 310 1	Söby	Eckernförder Bucht
48 245 8	Söllingen	Rhein
2 525 1	Solitude	Flensburger Förde
60 211 6	Sommerach	Main
60 191 6	Sommerhausen	Main
63 130 6	Sommersdorf	Donau
46 323 7	Sondernheim	Rhein
52 256 8	Sontheim (zu Heilbronn)	Neckar
98 100 -	Spandau (zu West-Berlin)	Havel-Wasserstraße
11 203 2	Speele	Fulda
29 218 3	Spellen	Rhein
19 189 2	Spetzerfehn	Spetzerfehnkanal
46 314 7	Speyer	Rhein
19 628 2	Spieker	Jümme
19 201 2	Spiekeroog, Insel	Ostfriesische Insel
11 206 2	Spiekershausen	Fulda
29 102 3	Spyck	Rhein
29 102 3	Spyck'sche Fähre	Rhein
3 326 1	Süderstapel	Eider
19 635 2	Südgeorgsfehn	Nordgeorgsfehnkanal
19 400 2	Süd-Moslesfehn (siehe auch Nord-Moslesfehn)	Küstenkanal
14 134 2	Sülfeld	Mittellandkanal

noch: 5. Alphabetisches Hafenverzeichnis
für die Schiffsstatistiken

noch: Teil I. Inland

S

Hafen-Nr.	Hafen	Wasserstraße
34 205 3	Sürth	Rhein
63 164 6	Sulzbach	Donau
58 111 6	Sulzbach	Main
60 198 6	Sulzfeld	Main
2 300 1	Surendorf	Eckernförder Bucht
19 428 2	Surwold (siehe auch Börgermoor)	Küstenkanal
20 355 2	Sustrum	Dortmund-Ems-Kanal
198 130 -	Swinemünde	Swine

noch: 5. Alphabetisches Hafenverzeichnis
für die Schiffsfahrtsstatistiken

noch: Teil I. Inland

Sch

Hafen-Nr.	Hafen	Wasserstraße
63 127 6	Schaching	Donau
2 617 1	Schacht-Audorf	Nord-Ostsee-Kanal
3 423 1	Schafstedt	Nord-Ostsee-Kanal
63 112 6	Schalding	Donau
2 103 1	Scharbeutz, Seebad	Lübecker Bucht
8 235 2	Scharmbeck (Osterholz-Scharmbeck)	Hamme
41 119 7	Schaumburg	Lahn
2 522 1	Schausende	Flensburger Förde
29 102 3	Schenkenschanz (zu Spyck)	Rhein
3 329 1	Scheppern	Eider
25 109 3	Schermbeck-Idunahall	Lippekanal
48 250 8	Scherzheim	Rhein
42 201 5	Schierstein (zu Wiesbaden)	Rhein
2 210 1	Schilksee	Kieler Förde
40 178 7	Schleich	Mosel
2 402 1	Schleimünde	Schlei
2 440 1	Schleswig	Schlei
52 106 8	Schlierbach	Neckar
10 153 3	Schlüsselburg	Weser
21 113 3	Schmedehausen (Hafen für Greven)	Dortmund-Ems-Kanal
6 128 1	Schnackenbeck	Elbe
6 192 2	Schnackenburg	Elbe
198 249 -	Schneidemühl-Usch	Netze
32 500 3	Schnellenberg (zu Düsseldorf)	Rhein
3 142 1	Schobüll	Nordfriesische Küste
52 117 8	Schönbrunn	Neckar
156 100 -	Schönebeck	Elbe
9 100 4	Schönebeck (zu Bremen)	Weser
20 830 2	Schönninghsdorf	Süd-Nord-Kanal
60 235 6	Schonungen	Main
2 203 1	Schrevenborn	Kieler Förde
2 606 1	Schülp	Nord-Ostsee-Kanal
3 211 1	Schülpersiel	Eider
3 522 1	Schulau	Elbe
6 158 2	Schutschur	Elbe
63 168 6	Schwabelsweis (zu Regensburg)	Donau
52 104 8	Schwabenheimer Hof	Neckar
56 100 5	Schwanheim (zu Frankfurt/Main)	Main
60 207 6	Schwarzenau	Main
3 843 2	Schwarzenhütten	Oste
19 100 2	Schweiburgersiel	Jadebusen
2 300 1	Schwedeneck	Eckernförder Bucht
40 183 7	Schweich	Mosel
60 233 6	Schweinfurt	Main

noch: 5. Alphabetisches Hafenverzeichnis
für die Schiffsahrtsstatistiken

noch: Teil I. Inland

Sch

Hafen-Nr.	Hafen	Wasserstraße
30 300 3	Schwelgern (siehe unter Duisburg III)	Rhein
63 340 6	Schwenningen	Donau
162 515 -	Schwerin	Schweriner See
141 562 -	Schwerin	Teupitzer Gewässer
10 132 2	Schweringen, Ziegelei	Weser
3 331 1	Schwienhusen	Eider
6 115 2	Schwinde	Elbe

noch: 5. Alphabetisches Hafenverzeichnis
für die Schiffsstatistiken

noch: Teil I. Inland

St

Hafen-Nr.	Hafen	Wasserstraße
3 885 2	Stade	Schwinge
3 885 2	Stadersand	Schwinge
63 168 6	Stadtamhof (zu Regensburg)	Donau
15 111 2	Stadthagen	Mittellandkanal
59 137 6	Stadtprozelten	Main
60 208 6	Stadtschwarzach	Main
41 129 5	Staffel	Lahn
60 256 6	Staffelbach	Main
140 541 -	Stahnsdorf	Teltowkanal
60 223 6	Stammheim	Main
34 100 3	Stammheim (zu Köln)	Rhein
63 302 6	Staubing	Donau
63 301 6	Stausacker	Donau
41 134 5	Steeden	Lahn
3 117 1	Steenodde auf Amrum	Nordfriesische Insel
98 100 -	Steglitz (zu West-Berlin)	Teltowkanal
2 200 1	Stein	Kieler Förde
3 823 2	Steinau	Hadelner Kanal
63 110 6	Steinbach	Donau
59 163 6	Steinbach	Main
17 103 3	Steinbeck	Mittellandkanal
2 507 1	Steinberghaff	Flensburger Förde
19 104 2	Steinhausen	Jadebusen
63 345 6	Steinheim	Donau
63 129 6	Steinkirchen	Donau
3 890 2	Steinkirchen	Lühe
48 235 8	Steinmauern	Rhein
2 627 1	Steinrade	Nord-Ostsee-Kanal
41 115 7	Steinsberg	Lahn
42 526 5	Steinswörth	Rhein
63 168 6	Steinweg (zu Regensburg)	Donau
2 624 1	Steinwehr	Nord-Ostsee-Kanal
63 109 6	Stelzhof	Donau
3 117 1	Stenade auf Amrum	Nordfriesische Küste
10 129 2	Stendern	Weser
63 131 6	Stephansposching	Donau
63 327 6	Stepperg	Donau
60 252 6	Stettfeld	Main
198 600 -	Stettin	Oder
19 632 2	Stickhausen	Jümme
162 143 -	Stiepelse	Elbe
58 105 6	Stockstadt	Main
42 522 5	Stockstadt	Rhein
6 705 2	Stöckte	Ilmenau

noch: 5. Alphabetisches Hafenverzeichnis
für die Schifffahrtsstatistiken

noch: Teil I. Inland

St

Hafen-Nr.	Hafen	Wasserstraße
48 247 8	Stollhofen	Rhein
10 150 2	Stolzenau	Weser
39 101 7	Stolzenfels (Kapellen-Stolzenfels)	Rhein
161 151 -	Storkau	Elbe
6 113 2	Stove	Elbe
162 173 -	Strachau-Vergünne	Elbe
112 426 -	Stralsund	Ostliches Stralsunder Fahrwasser
2 211 1	Strande	Kieler Förde
63 142 6	Straubing	Donau
154 103 -	Strehla	Elbe
8 309 2	Strohausen	Weser
11 117 2	Strücken (Saarbeck-Strücken)	Weser
19 663 2	Strücklingen	Sagter Ems
112 376 -	Stubbenkammer auf Rügen	Rügensche Küste
32 202 3	Stürzelberg	Rhein

noch: 5. Alphabetisches Hafenverzeichnis
für die Schiffsstatistiken

noch: Teil I. Inland

T

Hafen-Nr.	Hafen	Wasserstraße
161 155 -	Tangermünde	Elbe
63 339 6	Tapfheim	Donau
63 166 6	Tegernheim	Donau
140 542 -	Teltow	Teltowkanal
98 100 -	Tempelhof (zu West-Berlin)	Teltowkanal
141 869 -	Templin	Potsdamer Havel
141 305 -	Templin	Templiner Gewässer
20 310 2	Terborg	Dortmund-Ems-Kanal
20 305 2	Tergast	Dortmund-Ems-Kanal
6 122 2	Tespe	Elbe
6 123 1	Tesperhude (Grünhof-Tesperhude)	Elbe
8 247 2	Teufelsmoor	Hamme
63 364 6	Thalfinger	Donau
10 106 2	Thedinghausen	Weser
10 229 2	Thören	Aller
40 175 7	Thörnrich	Mosel
14 114 2	Thune	Mittellandkanal
59 180 6	Thüngersheim	Main
3 336 1	Tielen	Eider
3 337 1	Tielenhemme	Eider
6 163 2	Tiesmesland	Elbe
6 163 2	Tiessau	Elbe
199 232 -	Tilsit	Memel
2 101 1	Timmendorfer Strand, Seebad	Lübecker Bucht
3 106 1	Tinum auf Sylt	Nordfriesische Insel
11 200 2	Tivoli	Fulda
2 153 1	Todendorf auf Fehmarn	Insel Fehmarn
2 131 1	Todendorf	Kieler Bucht
10 168 3	Todtenhausen	Weser
6 706 2	Tönnhausen	Ilmenau
3 300 1	Tönning	Eider
3 112 1	Toftum auf Föhr	Nordfriesische Insel
19 515 2	Torfplatz, Oldenburg	Küstenkanal
155 135 -	Torgau	Elbe
8 300 2	Tossens	Jadebusen
40 148 7	Traben-Trarbach	Mosel
40 148 7	Trarbach (Traben-Trarbach)	Mosel
1 100 1	Travemünde (zu Lübeck)	Trave
154 101 -	Trebnitz	Elbe
42 506 5	Trebur	Rhein
39 124 7	Trechtinghausen	Rhein

noch: 5. Alphabetisches Hafenverzeichnis
für die Schifffahrtsstatistiken

noch: Teil I. Inland

T

Hafen-Nr.	Hafen	Wasserstraße
40 118 7	Treis	Mosel
59 122 6	Trennfurt	Main
59 147 6	Trennfeld	Main
40 188 7	Trier	Mosel
40 171 7	Trittenheim	Mosel
60 257 6	Trunstadt	Main
20 342 2	Tunxdorf	Dortmund-Ems-Kanal
2 525 1	Twedterholz	Flensburger Förde
3 720 2	Twielenfleth	Elbe

noch: 5. Alphabetisches Hafenverzeichnis
für die Schiffsstatistiken

noch: Teil I. Inland

U

Hafen-Nr.	Hafen	Wasserstraße
153 100 -	Ubigau	Elbe
112 510 -	Uckermünde	Ucker
32 200 3	Uedesheim (zu Neuß)	Rhein
38 203 3	Uedorf	Rhein
32 300 3	Uerdingen (Krefeld-Uerdingen)	Rhein
40 154 7	Uerzig	Mosel
-10 108 2	Usen	Weser
10 109 2	Userhütte	Weser
3 674 1	Utersen	Pinnau
17 102 3	Uffeln	Mittellandkanal
11 107 3	Uffeln	Weser
63 368 8	Ulm	Donau
2 423 1	Ulsnis	Schlei
8 238 2	Umbeck	Hamme
161 103 -	Unbesandten	Elbe
38 223 7	Unkel	Rhein
24 131 3	Unser Fritz, Hafen der Zeche	Rhein-Herne-Kanal
63 319 6	Unsernherrn	Donau
60 221 6	Untereisenheim	Main
52 251 8	Untereisesheim (siehe auch Obereisesheim)	Neckar
60 238 6	Untereuerheim (siehe auch Obereuerheim)	Main
63 326 6	Unterhausen	Donau
161 128 -	Unter Kamps	Elbe
63 184 6	Untersaal (Postsaal-Untersaal)	Donau
60 240 6	Untertheres (siehe auch Obertheres)	Main
19 700 2	Uphusen	Ems-Jade-Kanal
19 736 2	Upschört	Ems-Jade-Kanal
39 360 7	Urbar (Kreis Koblenz)	Rhein
39 113 7	Urbar (Kreis St. Goar)	Rhein
32 500 3	Urdenbach (zu Düsseldorf)	Rhein
38 203 3	Urfeld	Rhein
39 350 7	Urmitz	Rhein
59 143 8	Urphar	Main
198 249 -	Usch (Schneidemühl-Usch)	Netze
112 142 -	Usedom	Stettiner Haff
19 124 2	Utlandshörn	Ostfriesische Küste

noch: 5. Alphabetisches Hafenverzeichnis
für die Schiffsstatistiken

noch: Teil I. Inland

V

Hafen-Nr.	Hafen	Wasserstraße
11 189 5	Vaake	Weser
39 358 7	Vallendar	Rhein
40 124 7	Valwig	Mosel
19 103 2	Varel	Jadebusen
11 112 3	Varenholz	Weser
20 393 2	Varenrode	Dortmund-Ems-Kanal
20 381 2	Varloh	Dortmund-Ems-Kanal
11 188 5	Veckerhagen	Weser
9 100 4	Vege sack (zu Bremen)	Weser
141 703 -	Vehlgast	Havel-Wasserstraße
59 183 6	Veitshöchheim	Main
141 100 -	Velten	Havel-Wasserstraße
14 111 2	Veltenhof (Braunschweig-Veltenhof)	Mittellandkanal
11 111 3	Veltheim	Weser
20 394 2	Venhaus	Dortmund-Ems-Kanal
21 126 3	Venne (Reg.-Bez. Münster)	Dortmund-Ems-Kanal
17 115 2	Venne	Mittellandkanal
10 200 2	Verden	Aller
162 173 -	Vergünne (Strachau-Vergünne)	Elbe
162 150 -	Viehle	Elbe
60 259 6	Viereth	Main
8 232 2	Vierhausen	Hamme
6 188 2	Vietze	Elbe
24 160 3	Viktor, Hafen der Zeche	Zweigkanal nach Herne
63 116 6	Vilshofen	Donau
15 132 2	Vinnhorst	Mittellandkanal
29 212 3	Vissel	Rhein
11 106 3	Vlotho	Weser
162 157 -	Vockfey	Elbe
63 314 6	Vohburg	Donau
60 218 6	Volkach	Main
8 253 2	Vollersode	Hamme-Oste-Kanal
3 206 1	Vollerwiek	Eider
32 500 3	Volmerswerth (zu Düsseldorf)	Rhein
154 120 -	Vorbrücke	Elbe
14 140 2	Vorsfelde	Mittellandkanal
6 216 1	Vossberg I und II	Elbe-Lübeck-Kanal
29 115 3	Vynen, Finnen	Rhein

noch: 5. Alphabetisches Hafenverzeichnis
für die Schiffsstatistiken

noch: Teil I. Inland

W

Hafen-Nr.	Hafen	Wasserstraße
2 312 1	Waabs	Eckernförder Bucht
153 100 -	Wachwitz	Elbe
2 504 1	Wackerballig	Flensburger Förde
63 312 6	Wackerstein	Donau
11 175 2	Wahmbeck	Weser
11 204 5	Wahnhausen	Fulda
161 117 -	Wahrenberg	Elbe
20 353 2	Walchum	Dortmund-Ems-Kanal
46 310 7	Waldsee	Rhein
63 165 6	Walhalla	Donau
29 401 3	Wallach	Rhein
3 332 1	Wallen	Eider
39 100 7	Wallerstein (zu Koblenz)	Rhein
45 101 8	Wallstadt	Neckar
42 426 5	Walluf (siehe auch Oberwalluf und Niederwalluf)	Rhein
156 102 -	Wallwitz	Elbe
156 126 -	Wallwitzhafen (Dessau-Wallwitz- hafen)	Elbe
31 203 3	Walsum (Hafen der Gutehoffnungs- hütte und Zellstoffabrik)	Rhein
63 133 6	Waltendorf	Donau
26 200 3	Waltrop	Lippekanal
19 200 2	Wangerooze, Insel	Ostfriesische Insel
24 130 3	Wanne-Ost	Rhein-Herne-Kanal
24 130 3	Wanne-West	Rhein-Herne-Kanal
98 100 -	Wannsee (zu West-Berlin)	Wannsee
29 304 3	Wardhausen	Spoynkanal
29 117 3	Wardt	Rhein
8 328 2	Warfleth	Weser
113 200 -	Warnemünde	Warnow-Nebel-Wasser- straße
3 843 2	Warstade	Oste
19 100 2	Wapetersiel	Jadebusen
15 137 2	Wassel	Mittellandkanal
3 522 1	Wedel	Elbe
14 123 2	Wedesbüttel	Mittellandkanal
20 332 2	Weener	Dortmund-Ems-Kanal
2 524 1	Wees	Flensburger Förde
199 430 -	Wehlau	Pregel
154 145 -	Wehlen, Stadt	Elbe
40 156 7	Wehlen	Mosel
162 177 -	Wehningen (Junker-Wehningen)	Elbe
11 129 2	Wehrbergen	Weser

noch: 5. Alphabetisches Hafenverzeichnis
für die Schiffsstatistiken

noch: Teil I. Inland

W

Hafen-Nr.	Hafen	Wasserstraße
11 166 3	Wehrden	Weser
19 500 2	Wehrder	Hunte
17 121 2	Wehrendorf	Mittellandkanal
63 320 6	Weichering	Donau
63 168 6	Weichs (zu Regensburg)	Donau
49 157 8	Weil	Rhein
42 100 7	Weisenau (zu Mainz)	Rhein
34 204 3	Weiß	Rhein
141 598 -	Weißenberg	Friedrich-Wilhelm-Kanal
158 260 -	Weißenfels	Saale
2 125 1	Weißenhäus	Kieler Bucht
39 348 7	Weißenthurm	Rhein
49 116 8	Weisweil	Rhein
2 206 1	Wellingdorf (zu Kiel)	Kieler Förde
39 213 7	Wellmich	Rhein
63 300 6	Weltenburg (Dorf und Kloster)	Donau
14 113 2	Wenden	Mittellandkanal
14 142 2	Wendschott	Mittellandkanal
3 102 1	Wenningstedt auf Sylt, Seebad	Nordfriesische Insel
141 364 -	Werbellin	Werbelliner Gewässer
155 137 -	Werdau	Elbe
10 109 2	Werder	Weser
26 210 3	Werne	Lippekanal
59 170 6	Wernfeld	Main
29 119 3	Werrich	Rhein
17 303 2	Wersen	Zweigkanal nach Osnabrück
31 112 3	Werthausen	Rhein
59 141 8	Wertheim	Main
29 216 3	Wesel	Rhein
8 501 4	Wesermünde	Weser
34 207 3	Wesseling	Rhein
10 206 2	Westen	Aller
19 118 2	Westeraccumersiel	Ostfriesische Küste
3 105 1	Westerland auf Sylt, Seebad	Nordfriesische Insel
2 609 1	Westerrönfeld	Nord-Ostsee-Kanal
26 220 3	Westfalen, Hafen der Zeche (siehe auch Ahlen)	Lippekanal
19 177 2	Westgroßefehn	Fehntjer Tief
34 201 3	Westhoven	Rhein
19 651 2	Westrhauderfehn	Westrhauderfehnnkanal
59 149 6	Wetterau (Lengfurt-Wetterau)	Main
3 602 1	Wewelsfleth	Stör i. H.
8 238 2	Weyermoor	Hamme

noch: 5. Alphabetisches Hafenverzeichnis
für die Schiffsstatistiken

noch: Teil I. Inland

W

Hafen-Nr.	Hafen	Wasserstraße
38 203 3	Widdig	Rhein
52 106 8	Wieblingen	Neckar
15 106 2	Wiehagen	Mittellandkanal
42 202 5	Wiesbaden-Biebrich	Rhein
42 201 5	Wiesbaden-Schierstein	Rhein
34 305 3	Wiesdorf (zu Leverkusen)	Rhein
19 735 2	Wiesede	Ems-Jade-Kanal
19 721 2	Wiesens	Ems-Jade-Kanal
19 729 2	Wiesmoor	Ems-Jade-Kanal
10 167 3	Wietersheim	Weser
20 821 2	Wietmarschen	Süd-Nord-Kanal
10 231 2	Wietze	Aller
2 206 1	Wik (zu Kiel)	Kieler Förde
63 106 6	Wildungsmauer	Donau
24 123 3	Wilhelmine-Viktoria, Hafen der Zeche, Hibernia Bergbau A.G.	Rhein-Herne-Kanal
19 198 2	Wilhelmsfehn I und II	Großfehnkanal
11 202 5	Wilhelmshausen	Fulda
19 106 2	Wilhelmshaven	Jadebusen
141 580 -	Wilhelmshöhe	Obere Spree
162 174 -	Wilkenstorf	Elbe
3 641 1	Wilster	Wilster Au
40 304 7	Wiltigen	Saar
17 125 2	Wimmer	Mittellandkanal
52 149 8	Wimpfen, Bad	Neckar
10 161 3	Windheim	Weser
63 115 6	Windorf	Donau
42 409 5	Winkel	Rhein
10 114 2	Winkel	Weser
8 243 2	Winkelmoor	Hamme
40 102 7	Winningen	Mosel
10 235 2	Winsen	Aller
60 190 6	Winterhausen	Main
48 240 8	Wintersdorf	Rhein
2 105 1	Wintershagen	Lübecker Bucht
40 165 7	Wintrich	Mosel
63 168 6	Winzer (zu Regensburg)	Donau
63 122 6	Winzer bei Deggendorf	Donau
60 224 6	Wipfeld	Main
63 301 6	Wipfelsfurt	Donau
2 135 1	Wisch	Kieler Bucht
3 880 2	Wischhafen	Wischhafener Süderelbe
63 131 6	Wischburg	Donau
113 123 -	Wismar	Wismarbucht
3 118 1	Wittdün auf Amrum	Nordfriesische Insel

noch: 5. Alphabetisches Hafenverzeichnis
für die Schiffsstatistiken

noch: Teil I. Inland

W

Hafen-Nr.	Hafen	Wasserstraße
155 103 -	Wittenberg (siehe auch Kleinwittenberg)	Elbe
161 118 -	Wittenberge	Elbe
3 352 1	Wittenbergen	Eider
49 112 8	Wittenweier	Rhein
32 400 3	Wittlaer	Rhein
17 123 2	Wittlage	Mittellandkanal
19 111 2	Wittmund	Ostfriesische Küste
6 711 2	Wittorf	Ilmenau
6 204 1	Witzeetze	Elbe-Lübeck-Kanal
63 157 6	Wörth	Donau
58 120 6	Wörth	Main
46 331 7	Wörth	Rhein
40 149 7	Wolf	Mosel
11 208 5	Wolfsanger (zu Kassel)	Fulda
154 113 -	Wolfsberg	Elbe
14 138 2	Wolfsburg	Mittellandkanal
112 268 -	Wolgast	Peenestrom
3 301 1	Wollersum (Mahde-Wollersum)	Eider
198 108 -	Wollin	Dievenow
6 212 1	Woltersdorf	Elbe-Lübeck-Kanal
18 100 2	Wolthusen (zu Emden)	Ems
60 243 6	Wonfurt	Main
42 536 7	Worms	Rhein
2 405 1	Wormshöft	Schlei
8 238 2	Worpswede	Hamme
34 100 3	Worringen (zu Köln)	Rhein
59 185 6	Würzburg	Main
6 132 2	Wuhnbecker Loch (Barförde)	Elbe
15 123 2	Wunstorf	Mittellandkanal
6 172 2	Wusseger	Elbe
49 118 8	Wyhl	Rhein
3 111 1	Wyk auf Föhr	Nordfriesische Insel

noch: 5. Alphabetisches Hafenverzeichnis
für die Schiffsstatistiken

noch: Teil I. Inland

X

Hafen-Nr.	Hafen	Wasserstraße
29 118 3	Xanten	Rhein

noch: 5. Alphabetisches Hafenverzeichnis
für die Schiffsstatistiken

noch: Teil I. Inland

Z

Hafen-Nr.	Hafen	Wasserstraße
141 368 –	Zabel	Werbelliner Gewässer
154 120 –	Zadel	Elbe
141 216 –	Zehdenick	Havel-Wasserstraße
98 100 –	Zehlendorf (zu West-Berlin)	Teltowkanal
154 120 –	Zehren	Elbe
60 245 6	Zeil	Main
63 144 6	Zeitldorn bei Straubing	Donau
63 150 6	Zeitldorn bei Wörth	Donau
40 141 7	Zell	Mosel
59 184 6	Zell bei Würzburg	Main
60 247 6	Zell am Ebersberg	Main
59 178 6	Zellingen	Main
40 155 7	Zeltingen-Rachtig	Mosel
60 246 6	Ziegelanger	Main
52 107 8	Ziegelhausen	Neckar
59 153 6	Zimmern	Main
112 466 –	Zingst, Seebad	Westliches Stralsunder Fahrwasser
112 162 –	Zinnowitz, Seebad	Achterwasser
32 202 3	Zons	Rhein
34 500 3	Zündorf	Rhein
17 103 3	Zumwalde	Mittellandkanal
155 133 –	Zwethau	Elbe
52 126 8	Zwingenberg	Neckar

noch: 5. Alphabetisches Hafenverzeichnis
für die Schiffsstatistiken

Teil II. Ausland

Hafen-Nr.	Hafen	Land, Wasserstraße bzw. Küstenstrecke
A		
209 201 -	Aalborg	Dänemark, Jütland
209 599 -	Aalsgaarde	Dänemark, Seeland
209 099 -	Aarösund	Dänemark, Ostsee
209 699 -	Aarsdale	Dänemark, Bornholm
209 099 -	Aastrup	Dänemark, Ostsee
209 399 -	Aastrup	Dänemark, Fünen
220 199 -	Aggersund	Dänemark, Limfjord
233 399 -	Aizier	Frankreich, Kanal
236 199 -	Amand, St.	Belgien, Schelde
238 201 -	Amsterdam	Niederlande
236 199 -	Anderlecht	Belgien, Senne
235 001 -	Antwerpen	Belgien
238 799 -	Apeldoorn	Niederlande, Apeldoornsche Kanal
238 699 -	Arnheim	Niederlande, Lek
209 199 -	Assens	Dänemark, Jütland
209 301 -	Assens	Dänemark, Fünen
320 124 -	Aussig	Tschechoslowakei, Elbe
B		
233 699 -	Bar le Duc	Frankreich, Rhein-Marne-Kanal
230 099 -	Basel	Schweiz, Rhein
322 099 -	Belgrad	Jugoslawien, Donau
233 399 -	Bernieres	Frankreich, Kanal
238 299 -	Beverwijk	Niederlande, Nordzeekanal -
220 299 -	Birkeleff	Dänemark, Nordsee
209 399 -	Birkholm, Insel	Dänemark, südlich Fünen
209 599 -	Bisserup	Dänemark, Seeland
320 105 -	Bodenbach (Tetschen-)	Tschechoslowakei, Elbe
238 599 -	Breda	Niederlande, Brabanter Kanal
238 399 -	Broekerhaven	Niederlande, Zuiderzee
236 001 -	Brügge	Belgien, Gent-Brügge-Kanal
236 101 -	Brüssel	Belgien, Willebroek-Kanal
236 199 -	Burght	Belgien, Schelde

noch: 5. Alphabetisches Hafenverzeichnis
für die Schiffsstatistiken

noch: Teil II. Ausland

Hafen-Nr.	Hafen	Land, Wasserstraße bzw. Küstenstrecke
C		
236 299 -	Charleroy	Belgien, Sambre
233 599 -	Charleville	Frankreich, Meuse
233 399 -	Couronne	Frankreich, Kanal
D		
209 099 -	Dalsgaard	Dänemark, Ostsee
238 699 -	Delft	Niederlande, Schie
238 799 -	Deventer	Niederlande, Jjssel
232 099 -	Diedenhofen	Frankreich, Mosel
233 899 -	Dijon	Frankreich, Burgunder-Kanal
236 299 -	Dinant	Belgien, Maas
238 099 -	Dirksland	Niederlande, Scheldemündung
238 799 -	Doesburg	Niederlande, Jjssel
236 003 -	Doornzeele (Evergen)	Belgien, Küstengebiet
238 501 -	Dordrecht	Niederlande, Alte Maas
233 404 -	Dünkirchen	Frankreich, Kanal
E		
236 299 -	Engis	Belgien, Maas
233 699 -	Epernay	Frankreich, Marne
233 599 -	Epinal	Frankreich, Mosel
236 003 -	Ertvelde	Belgien, Schelde
220 101 -	Esbjerg	Dänemark, Nordsee
F		
209 399 -	Faaborg	Dänemark, Fünen
209 499 -	Falster, Insel	Dänemark, Ostsee
220 199 -	Fanö, Insel	Dänemark, Nordsee
209 599 -	Frederikssund	Dänemark, Seeland
209 099 -	Fünenshaff	Dänemark, Ostsee
233 599 -	Fumay	Frankreich, Meuse
G		
236 003 -	Gent	Belgien, Küstengebiet
233 599 -	Givet	Frankreich, Meuse
238 699 -	Gouda	Niederlande
209 002 -	Gravenstein	Dänemark, Ostsee
238 699 -	Gravenhage, s' (Haag)	Niederlande
319 170 -	Grein	Osterreich, Donau
238 799 -	Groningen	Niederlande, Jjsselgebiet

noch: 5. Alphabetisches Hafenverzeichnis
für die Schiffsstatistiken

noch: Teil II. Ausland

Hafen-Nr.	Hafen	Land, Wasserstraße bzw. Küstenstrecke
H		
238 699 -	Haag	Niederlande
238 499 -	Harlingen	Niederlande
238 799 -	Hasselt	Niederlande, Jssselgebiet
236 199 -	Hasselt	Belgien, Kanal v. Hasselt
238 599 -	Helmond	Niederlande, Zuid-Willem-Vaart
236 199 -	Hemixem	Belgien, Schelde
238 799 -	Hengelo	Overijsselsche Kanal
238 599 -	Hertogenbosch	Niederlande, Zuid-Willem-Vaart
236 199 -	Hoboken	Belgien, Schelde
209 299 -	Hobro	Dänemark, Jütland
237 102 -	Hoek van Holland	Niederlande, Nieuwe Waterweg
209 599 -	Holbäk	Dänemark, Seeland
209 099 -	Holbek	Dänemark, Ostsee
209 103 -	Horsens	Dänemark, Jütland
K		
238 699 -	Kinderdyk	Niederlande
236 003 -	Kluisen	Belgien, Küstengebiet
209 104 -	Kolding	Dänemark, Jütland
209 502 -	Kopenhagen	Dänemark, Seeland
232 099 -	Kolmar	Frankreich, Kolmarer- Kanal
209 503 -	Korsör	Dänemark, Seeland
319 130 -	Krems	Osterreich, Donau
238 699 -	Krimpen	Niederlande, Lek
236 003 -	Kruis-Winkel, St.	Belgien, Küstengebiet
L		
209 499 -	Laaland, Insel	Dänemark, Ostsee
209 399 -	Langeland, Insel	Dänemark, Ostsee
320 103 -	Laube	Tschechoslowakei, Elbe
238 699 -	Leerdam	Niederlande, Linge
238 699 -	Leiden	Niederlande, Oude Rijn
320 142 -	Leitmeritz	Tschechoslowakei, Elbe
238 399 -	Lemmer	Niederlande, Zuiderzee
236 699 -	Lille	Frankreich, Deule
319 190 -	Linz	Osterreich, Donau
238 699 -	Lobith	Niederlande, Rhein
220 199 -	Lögstör	Dänemark, Limfjörd
239 301 -	London	Großbritannien, Themse
236 399 -	Lüttich	Belgien, Maas

noch: 5. Alphabetisches Hafenverzeichnis
für die Schiffsstatistiken

noch: Teil II. Ausland

Hafen-Nr.	Hafen	Land, Wasserstraße bzw. Küstenstrecke
M		
237 102 -	Maassluis	Niederlande, Nieuwe Waterweg
238 599 -	Maastricht	Niederlande, Maas
233 699 -	Maubeuge	Frankreich, Sambre
319 150 -	Melk	Osterreich, Donau
236 199 -	Merksem (Merxhem)	Belgien, Schelde
232 099 -	Metz	Frankreich, Mosel
238 099 -	Middelburg	Niederlande, Insel Walcheren
238 099 -	Middelharnis	Niederlande, Haringvliet
238 699 -	Millingen	Niederlande, Rhein
209 499 -	Möen, Insel	Dänemark, Ostsee
232 099 -	Mülhausen	Frankreich, Rhein-Rhone- Kanal
238 399 -	Muiden	Niederlande, Zuiderzee
N		
209 402 -	Nakskov	Dänemark, Laaland
233 599 -	Nancy	Frankreich, Meurthe
236 299 -	Namur	Belgien, Maas
320 121 -	Nestomitz	Tschechoslowakei, Elbe
238 699 -	Nymwegen	Niederlande
O		
209 302 -	Odense	Dänemark, Fünen
236 003 -	Oostakker	Belgien, Küstengebiet
209 299 -	Osterby	Dänemark, Insel Läsö
236 004 -	Ostende	Belgien, Kanal
P		
233 699 -	Paris	Frankreich, Seine
238 199 -	Pernis	Niederlande, Nieuwe Maas
320 100 -	Prag	Tschechoslowakei, Moldau
320 099 -	Preßburg	Tschechoslowakei, Donau
Q		
233 699 -	Quentin, St.	Frankreich, St. Quentin- Kanal

noch: 5. Alphabetisches Hafenverzeichnis
für die Schiffsstatistiken

noch: Teil II. Ausland

Hafen-Nr.	Hafen	Land, Wasserstraße bzw. Küstenstrecke
R		
238 599 -	Raamsdonk	Niederlande
209 203 -	Randers	Dänemark, Jütland
233 699 -	Reims	Frankreich, Rhein-Marne-Kanal
238 699 -	Rhenen	Niederlande, Lek
236 003 -	Rieme	Belgien, Küstengebiet
209 499 -	Rödby	Dänemark, Laaland
238 599 -	Roermond	Niederlande, Maas
230 099 -	Romanshorn	Schweiz, Bodensee
238 599 -	Rosendaal	Niederlande
320 107 -	Rosawitz	Tschechoslowakei, Elbe
237 001 -	Rotterdam	Niederlande, Nieuwe Maas
238 099 -	Rozenburg, Insel	Niederlande
S		
232 099 -	Saargemünd	Frankreich, Saar
319 398 -	Salzburg	Osterreich, Salzach
238 799 -	Sappemeer	Niederlande, Schuitendiep
238 099 -	Sas van Gent	Niederlande, Scheldemündung
233 599 -	Sedan	Frankreich, Meuse
236 299 -	Seraing	Belgien, Maas
236 003 -	Sleidings	Belgien, Küstengebiet
238 799 -	Sneek	Niederlande, Friesischer-Kanal
233 699 -	Soisson	Frankreich, Aisne
209 004 -	Sonderburg	Dänemark, Ostsee
209 303 -	Svendborg	Dänemark, Fünen
Sch		
230 099 -	Schaffhausen	Schweiz, Rhein
237 102 -	Schiedam	Niederlande, Nieuwe Waterweg
320 123 -	Schönpriesen	Tschechoslowakei, Elbe
St		
238 799 -	Staatskanal	Niederlande
238 799 -	Steeg, De	Niederlande, Jssel
231 099 -	Straßburg	Frankreich, Rhein im Elsaß

noch: 5. Alphabetisches Hafenverzeichnis
für die Schiffsstatistiken


noch: Teil II. Ausland

Hafen-Nr.	Hafen	Land, Wasserstraße bzw. Küstenstrecke
T		
236 003 -	Terdonck	Belgien, Küstengebiet
320 104 -	Tetschen	Tschechoslowakei, Elbe
220 199 -	Thisted	Dänemark, Limfjord
238 699 -	Tiel	Niederlande, Waal
220 299 -	Tondern	Dänemark, Nordsee
233 599 -	Toul	Frankreich, Mosel
U		
238 399 -	Urk, Insel	Niederlande, Zuiderzee
238 699 -	Utrecht	Niederlande, Alter Rhein
V		
238 799 -	Veendam	Niederlande, Oosterdiep
238 599 -	Veghel	Niederlande, Süd-Wilhelms-Kanal
209 105 -	Vejle	Dänemark, Jütland
233 599 -	Verdun	Frankreich, Meuse
238 599 -	Venlo	Niederlande, Maas
238 202 -	Velzen (Velsen)	Niederlande, Nordseekanal
236 199 -	Vilvorde	Belgien, Willebroek- Kanal
237 102 -	Vlaardingen	Niederlande, Nieuwe Waterweg
238 003 -	Vlissingen	Niederlande, Wester Schelde
238 699 -	Vreeswijk	Niederlande, Lek
W		
238 699 -	Wageningen	Niederlande
200 099 -	Warschau	Polen, Weichsel
319 100 -	Wien	Osterreich, Donau
238 799 -	Wildervank	Niederlande, Oosterdiep
236 003 -	Wonaelgen	Belgien, Küstengebiet
238 799 -	Wyhe (Wijhe)	Niederlande, Jjssel

noch: 5. Alphabetisches Hafenverzeichnis
für die Schiffsstatistiken


noch: Teil II. Ausland

Hafen-Nr.	Hafen	Land, Wasserstraße bzw. Küstenstrecke
Y		
238 202 -	Ymuiden	Niederlande
Z		
238 202 -	Zaandam	Niederlande, Zaan
238 699 -	Zandvoort	Niederlande
238 005 -	Zeebrügge	Belgien
238 799 -	Zutphen	Niederlande, Jjssel
238 799 -	Zwolle	Niederlande, Jjssel



III. Kilometrierungstabellen

für die Binnenschiffahrtsstatistik



1. Schlüsselverzeichnis der Wasserstraßen¹⁾

Wasserstraße	Schlüssel-Nr.	Länge in km	
I. Elbegebiet:			
Elbe von Schnackenburg bis Hamburg	2	146	
Ilmenau (keine besondere Nr.)	zu 2	mit 27	
Elbe-Lübeck-Kanal	3	67	
Elbe von Hamburg bis Seegrenze	4	105	
Este	zu 4	mit { 12 10 5 22 12	
Lühe			
Schwinge			keine besondere Nr.
Pinnau			
Krückau			
Stör ab Rensing	5	52	
Nord-Ostsee-Kanal mit Kieler Förde	6	104	
Oste ab Bremervörde	7	71	
Eider ab Rendsburg	8	120	
Schlei ab Schleswig	9	40	
Hadelner Kanal mit Medem ab Bramel	10	38	
II. Wesergebiet:			
Weser mit Fulda von Kassel bis Minden	11	233	
Weser von Minden bis Bremen	12	164	
Weser von Bremen bis Seegrenze	13	78	
Aller ab Celle	14	117	
Lesum-Hamme-Oste-Kanal	15	52	
Hunte ab Oldenburg	16	26	
Geeste ab Bramel	17	10	
III. Mittellandkanalgebiet:			
Mittellandkanal von Bergeshövede bis Minden	31	102	
Zweigkanal nach Osnabrück	32	14	
Mittellandkanal von Minden bis Braunschweig	33	119	
Zweigkanal nach Misburg	zu 33	mit 2	
(keine besondere Nr.)			
Zweigkanal nach Linden	34	11	
Zweigkanal nach Hildesheim	35	15	
Zweigkanal nach Hallendorf	36	18	
Mittellandkanal von Braunschweig bis Rügen	37	37	
Mittellandkanal von Rügen bis Schnackenburg über die Elbe (nur für Durchgangsverkehr Bundesgebiet—Bundesgebiet)	39	202	

¹⁾ Wasserstraßen, die keine Schlüsselnummer tragen (so z. B. die Este, Lühe, Schwinge, Pinnau usw.) sind mit den auf ihnen zurückgelegten Entfernungen der Wasserstraße zuzurechnen, in die sie einmünden.

noch: 1. Schlüsselverzeichnis der Wasserstraßen

Wasserstraße	Schlüssel-Nr.	Länge in km
IV. Westdeutsches Kanalgebiet:		
Ruhr ab Mülheim	41	14
Rhein-Herne-Kanal mit Fortsetzung bis Datteln	42	51
Lippe-Kanal von Datteln bis Wesel	43	62
Lippe-Kanal von Ahlen bis Datteln	44	44
Dortmund-Ems-Kanal von Dortmund bis Datteln	45	19
Dortmund-Ems-Kanal von Datteln bis Bergeshövede	46	89
Dortmund-Ems-Kanal von Bergeshövede bis Herbrum	47	105
Dortmund-Ems-Kanal von Herbrum bis Emden	48	56
Dollart von Emden bis Seegrenze	49	13
Ems-Vechte-Kanal bis zum Süd-Nord-Kanal	50	20
Süd-Nord-Kanal	51	46
Haren-Rütenbrocker-Kanal	52	14
Küsten-Kanal	53	70
Ems-Hunte-Wasserstraße von Leer bis Küsten-Kanal	54	42
Ems-Jade-Kanal	55	70
Nordgeorgsfehnkanal	56	30
Piccardie-Coeverden-Kanal	57	25
V. Rheingebiet:		
Rhein von Rheinfeldern bis oberhalb Neuburgweier	60	206
Rhein von Neuburgweier bis zur niederländischen Grenze	61	507
Rhein von der niederländischen Grenze bis zu den Rheinmündungshäfen	62	—
a) Amsterdam	}	126
b) Rotterdam		135
c) Antwerpen		240
Spoy-Kanal ab Kleve	63	9
Mosel von der lothringischen Grenze ab	64	242
Saar	65	42
Lahn ab Steeden	66	68
Main von Bamberg bis Würzburg	67	143
Main von Würzburg bis Aschaffenburg	68	168
Main von Aschaffenburg bis zum Rhein	69	87
Neckar von Lauffen bis zum Rhein	70	128
VI. Donaugebiet:		
Donau von Kelheim bis zur österreichischen Grenze	81	213
Donau ab österreichischer Grenze	82	—
Wasserstraßen in der sowjetischen Besatzungszone	91	—
Wasserstraßen in den deutschen Gebieten unter polnischer Verwaltung	92	—
Wasserstraßen in der Tschechoslowakei	93	—

2. Kilometrierungstabellen nach Wasserstraßen

Elbe von Schnackenburg bis Hamburg		2/146	
Hafen-Nr.	Hafen	Richtung	
		A	B
		km	
6 192 2	Schnackenburg	0	146
161 108 -	Lenzen	10	136
6 189 2	Höhbeck	11	135
161 107 -	Mödlitz	13	133
6 188 2	Vietze	13	133
161 106 -	Klein- und Groß Wootz	17	129
6 186 2	Gorleben	17	129
6 185 2	Pölitze	19	127
161 104 -	Kietz	20	126
6 184 2	Pretzetze	21	125
6 184 2	Grippel	22	124
161 103 -	Unbesandten	22	124
161 102 -	Besandten	24	122
161 101 -	Baarz	25	121
6 183 2	Langendorf	26	120
161 100 -	Gaartz	26	120
	Löcknitz-Mündung	27	119
6 183 2	Brandleben	28	118
	Elde-Mündung	29	117
162 182 -	Dömitz	30	116
6 181 2	Kaltenhof	33	113
162 181 -	Broda	33	113
6 179 2	Damnatz	35	111
6 179 2	Barnitz	35	111
162 177 -	Junker-Wehningen	36	110
6 176 2	Bandsatz	37	109
162 177 -	Wehningen	38	108
6 176 2	Jasebeck	38	108
162 175 -	Bohnenburg	40	106
162 174 -	Wilkenstorf	41	105
162 174 -	Raffatz	42	104
162 173 -	Strachau	43	103
6 172 2	Wussege	45	101
162 170 -	Gosewerder	46	100
162 170 -	Laake	46	100
162 166 -	Brandstade	47	99
6 168 2	Hitzacker	48	98
162 166 -	Herrenhof	48	98
	Jeetzel-Kanal	48	98
162 165 -	Bitter	49	97
162 164 -	Prilipp	51	95
162 164 -	Klein- und Groß Rassau	52	94
162 164 -	Banke	53	93
6 163 2	Tiessau	53	93

noch: 2. Kilometrierungstabellen nach Wasserstraßen

noch: Elbe von Schnackenburg bis Hamburg		2/146	
Hafen-Nr.	Hafen	Richtung	
		A	B
		km	
6 163 2	Tiesmesland	54	92
162 162 -	Privelack	54	92
6 160 2	Drethem	56	90
6 159 2	Glienitz	57	89
162 157 -	Pommau	57	89
162 157 -	Kolepant	58	88
6 158 2	Schutschur	58	88
162 157 -	Vockfey	58	88
6 156 2	Kühren	60	86
6 152 2	Katemin	61	85
162 154 -	Darchau	62	84
6 154 2	Neu-Darchau	62	84
162 151 -	Popelau	63	83
162 151 -	Konau	63	83
162 150 -	Gülstorf	66	80
162 150 -	Viehle	66	80
6 144 2	Alt Garge	70	76
162 144 -	Neu Garge	71	75
162 143 -	Stiepelse	72	74
6 139 2	Bleckede	75	71
6 137 2	Radegast	78	68
162 300 -	Gothmann a. d. Sude	82	64
6 135 2	Brackede	83	63
162 134 -	Boizenburg	85	61
	Boize Mündung	86	60
6 132 2	Barförde	89	57
6 131 2	Horst	89	57
6 130 2	Sassendorf	93	53
6 129 2	Hohnstorf	94	52
	Elb-Trave-Kanal	94	52
6 128 1	Lauenburg	94	52
6 126 1	Sandkrug	96	50
6 128 1	Schnackenberg	98	48
6 125 2	Artlenburg	99	47
6 124 2	Avendorf	102	44
6 123 1	Tesperhude	104	42
6 123 1	Krümmel	106	40
6 122 2	Tespe	106	40
6 121 2	Obermarschacht	107	39
6 119 1	Geesthacht	109	37
6 120 2	Niedermarschacht	109	37
6 116 2	Rönne	112	34
6 115 2	Schwinde	112	34
6 113 2	Stove	114	32

noch: 2. Kilometrierungstabellen nach Wasserstraßen

noch: Elbe von Schnackenburg bis Hamburg		2/146	
Hafen-Nr.	Hafen	Richtung	
		A	B
		km	
6 112 2	Elbstorf	116	30
6 110 2	Drennhausien	117	29
6 109 2	Drage	118	28
6 108 2	Laßrönne	121	25
	Ilmenau Mündung	124	22
6 106 2	Hoopte	125	21
6 105 2	Fliegenberg	127	19
6 103 2	Rosenweide	129	17
6 102 2	Over	131	15
6 101 2	Hagolt	132	14
5 100 0	Gauert	135	11
5 100 0	Hamburg	146	0
Ilmenau (ab Lüneburg)		zu 2	
6 714 2	Lüneburg	0	27
6 713 2	Lüne	4	23
6 712 2	Bardowick	7	20
6 711 2	Wittorf	11	16
6 708 2	Handorf	16	11
6 707 2	Fahrenholz	19	8
6 707 2	Mover	20	7
6 706 2	Tönnhausen	22	5
6 706 2	Nettelberg	22	5
6 705 2	Stöckte	23	4
	Elbe	27	0
Elbe-Lübeck-Kanal		3/67	
1 100 1	Lübeck	0	67
1 100 1	Genin	7	60
1 100 1	Büssau	10	57
1 100 1	Kronsforde	12	55
6 223 1	Krummesse	15	52
6 222 1	Berkenthin	20	47
6 220 1	Behlendorf	24	43
6 220 1	Behlendorf, Ziegelei	25	42
6 218 1	Kühsen	26	41
6 218 1	Donnerschleuse	28	39
6 216 1	Voßberg I	30	37
6 217 1	Hammer	31	36
6 216 1	Voßberg II	31	36
6 215 1	Mölln	34	33

noch: 2. Kilometrierungstabellen nach Wasserstraßen

noch: Elbe-Lübeck-Kanal		3/67	
Hafen-Nr.	Hafen	Richtung	
		A	B
		km	
6 213 1	Grambek	39	28
6 212 1	Woltersdorf	40	27
6 210 1	Güster	44	23
6 209 1	Göttin	46	21
6 208 1	Bergholz	47	20
6 206 1	Siebeneichen	51	16
6 205 1	Büchen	55	12
6 204 1	Witzeetze	57	10
6 203 1	Dalldorf	60	7
6 201 1	Lanze	65	2
6 200 1	Horsterdamm	66	1
6 128 1	Lauenburg-Schleuse	67	0
Elbe von Hamburg bis Seegrenze		4/105	
5 100 0	Hamburg	0	105
5 100 0	Neuenfelde	13	92
5 100 0	Cranz (Cranz-Neuenfelde)	13	92
	Este Mündung	15	90
3 522 1	Schulau	21	84
3 522 1	Wedel	21	84
3 732 2	Jork	22	83
3 730 2	Borstel	22	83
	Lühe Mündung	25	80
3 727 2	Grünendeich	27	78
3 517 1	Hetlingen	28	77
3 514 1	Haseldorf	32	73
3 720 2	Twienfleth	32	73
3 514 1	Juls Sand (Juelssand)	32	73
	Schwinge Mündung	35	70
3 885 2	Stadersand	35	70
	Pinnau Mündung	39	66
3 884 2	Abbenfleth	40	65
3 884 2	Bützfleth	42	63
3 882 2	Barnkrug	43	62
3 510 1	Seestermühe	42	63
	Krückau Mündung	44	61
3 508 1	Kollmar	45	60
3 882 2	Assel	45	60
3 882 2	Ritsch	45	60
3 508 1	Bielenberg	49	56

noch: 2. Kilometrierungstabellen nach Wasserstraßen

noch: Elbe von Hamburg bis Seegrenze		4/105	
Hafen-Nr.	Hafen	Richtung	
		A	B
		km	
3 882 2	Gauensiek	50	55
3 881 2	Krautsand, Insel	52	53
3 505 1	Glückstadt	54	51
	Stör Mündung	57	48
3 880 2	Hammelwürden	57	48
3 880 2	Wischhafen	59	46
3 880 2	Neuland	59	46
3 881 2	Dornbusch	64	41
3 502 1	Brokdorf	64	41
3 712 2	Freiburg	64	41
3 501 1	St. Margarethen	69	36
3 500 1	Büttel/Westholstein	71	34
3 235 1	Brunsbüttelkoog	75	30
	Nord-Ostsee-Kanal	75	30
	Oste Mündung	79	26
3 234 1	Neufeld	84	21
	Medem Mündung	93	12
3 800 2	Otterndorf	94	11
3 230 1	Friedrichskoog	100	5
3 700 2	Cuxhaven	105	0
Este (ab Buxtehude)		zu 4	
3 899 2	Buxtehude	0	12
3 899 2	Altkloster	1	11
3 897 2	Moorende	4	8
3 897 2	Esteburg	5	7
3 896 2	Estebrügge	5	7
3 894 2	Leeswig	8	4
3 894 2	Königreich	8	4
3 895 2	Hove	9	3
	Elbe	12	0
Lühe (ab Neuenkirchen)		zu 4	
3 892 2	Neuenkirchen	0	10
3 891 2	Mittelnkirchen	4	6
3 891 2	Hohenfelde	6	4
3 890 2	Steinkirchen	6	4
	Elbe	10	0

noch: 2. Kilometrierungstabellen nach Wasserstraßen

Schwinge (ab Stade)		zu 4	
Hafen-Nr.	Hafen	Richtung	
		A	B
		km	
3 885 2	Stade	0	5
3 885 2	Brunshausen Glashütte	1	4
3 885 2	Kampe	1	4
	Elbe	5	0
Pinnau (ab Pinneberg)		zu 4	
3 679 1	Pinneberg	0	22
3 676 1	Appen	5	17
3 674 1	Uetersen	10	12
3 673 1	Klevendeich	17	5
3 672 1	Neuendeich	17	5
3 670 1	Haselau	18	4
	Elbe	22	0
Krückau (ab Elmshorn)		zu 4	
3 663 1	Elmshorn	0	12
3 661 1	Kurzenmoor	6	6
3 662 1	Neuendorf	6	6
3 661 1	Seester	7	5
3 662 1	Kronsnest	8	4
	Elbe	12	0
Stör i. H. (ab Rensing)		5/52	
3 622 1	Rensing	0	52
3 621 1	Kellinghusen	8	44
3 620 1	Auifer	9	43
3 620 1	Kaisermühle	9	43
3 617 1	Breitenberg	10	42
3 654 1	Lägerdorf	20	32
3 614 1	Breitenburg	22	30
3 613 1	Münsterdorf	24	28
3 612 1	Itzehoe	27	25
3 611 1	Bellerkrug	28	24
3 610 1	Heiligenstedten	29	23
3 609 1	Bekmünde	32	20
3 641 1	Wilster	34	18
3 608 1	Kasenort	37	15
3 605 1	Bahrenfleth	39	13
3 605 1	Beidenfleth	41	11
3 602 1	Wewelsfleth	49	3
	Elbe	52	0

noch: 2. Kilometrierungstabelle nach Wasserstraßen

Nord-Ostsee-Kanal mit Kieler Förde		6/104	
Hafen-Nr.	Hafen	Richtung	
		A	B
		km	
	Elbe	0	104
3 235 1	Brunsbüttelkoog (Binnenhafen)	2	102
3 401 1	Ostermoor	4	100
3 404 1	Kudensee	7	97
3 409 1	Buchholz	12	92
3 413 1	Torfladestelle Burg	13	91
3 413 1	Burg i/Dithm.	15	89
3 415 1	Bebek	17	87
3 418 1	Hochdonn	19	85
3 423 1	Schafstedt	24	80
3 421 1	Hohenhörn	24	80
3 422 1	Albersdorf	30	74
3 425 1	Grünenthal	30	74
3 429 1	Fischerhütte	35	69
3 431 1	Hinrichshörn, Gieselau	39	65
3 433 1	Oldenbüttel	41	63
3 437 1	Breiholz	48	56
2 603 1	Luhnau	50	54
2 606 1	Rüsterbergen	56	48
2 606 1	Schülp	57	47
2 609 1	Westerrönfeld	59	45
2 614 1	Rendsburg, Kreishafen	62	42
2 614 1	Rendsburg, Saatsee	66	38
2 615 1	Büdelndorf	66	38
2 616 1	Ostenfeld	66	38
2 617 1	Audorf (Schacht Audorf)	66	38
2 619 1	Borgstedt	70	34
2 622 1	Rade	71	33
2 627 1	Steinrade	74	30
2 624 1	Steinwehr	74	30
2 628 1	Sehestedt	75	29
2 631 1	Georgenthal	78	26
2 632 1	Groß Königsförde	79	25
2 634 1	Klein Königsförde	79	25
2 636 1	Flemhuder See, Lösch- und Ladeplätze	83	21
2 640 1	Flemhude	85	19
2 638 1	Achterwehr	86	18
2 640 1	Landwehr	87	17
2 645 1	Levensau	93	11
2 648 1	Knoop	95	9
2 206 1	Kiel-Binnenhafen	97	7
2 206 1	Kiel-Holtenau	99	5
2 206 1	Kiel	104	0

noch: 2. Kilometrierungstabellen nach Wasserstraßen

Oste (ab Bremervörde)		7/71	
Hafen-Nr.	Hafen	Richtung	
		A	B
		km	
3 875 2	Bremervörde	0	71
3 874 2	Elm	6	65
3 872 2	Behrste	7	64
3 873 2	Niederlichtenhausen	9	62
3 869 2	Ottendorf	16	55
3 868 2	Gräpel	16	55
3 867 2	Ostendorf	17	54
3 866 2	Lindorf	18	53
3 858 2	Kranenburg	24	47
3 860 2	Lamstedt	26	45
3 861 2	Nindórf/Oste	26	45
3 855 2	Burweg	29	42
3 854 2	Klint	31	40
3 854 2	Hechthausen	36	35
3 849 2	Neuland/Oste	39	32
3 848 2	Kleinwörden	40	31
3 847 2	Großenwörden	41	30
3 845 2	Basbeck	51	20
3 844 2	Osten	52	19
3 843 2	Schwarzenhütten	53	18
3 843 2	Warstade	53	18
3 841 2	Hemmoor	53	18
3 836 2	Oberndorf	55	16
3 836 2	Bentwisch	58	13
3 833 2	Geversdorf	62	9
3 833 2	Itzwörden	62	9
3 831 2	Neuhaus	65	6
	Elbe	71	0
Eider (ab Rendsburg)		8/120	
2 614 1	Rendsburg	0	120
3 355 1	Nübbel	5	115
3 352 1	Hamdorf	15	105
3 352 1	Wittenbergen	20	100
3 335 1	Lexfähr	26	94
3 340 1	Bargstall	30	90
3 338 1	Friedrichsgraben	36	84
3 337 1	Tielenhemme	36	84
3 370 1	Friedrichsholm	41	79
3 336 1	Tielen	44	76
3 335 1	Pahlhorn	47	73
3 335 1	Pahlhude	47	73

noch: 2. Kilometrierungstabellen nach Wasserstraßen

noch: Eider (ab Rendsburg)		8/120	
Hafen-Nr.	Hafen	Richtung	
		A	B
		km	
3 333 1	Pahlen	47	73
3 329 1	Scheppern	50	70
3 332 1	Wallen	50	70
3 331 1	Schwienshusen	51	69
3 329 1	Bargen	52	68
3 330 1	Erfde	52	68
3 328 1	Delve	53	67
3 326 1	Süderstapel	63	57
3 323 1	Horst	69	51
3 323 1	Nordfeld	80	40
3 321 1	Drage	82	38
3 322 1	Kleve	84	36
3 316 1	Friedrichstadt	85	35
3 315 1	Burggraben	86	34
3 319 1	Neuensiel	87	33
3 319 1	St. Annen	87	33
3 306 1	Rothenspieker	95	25
3 301 1	Wollersum	98	22
3 300 1	Tönning	101	19
3 300 1	Klein Olversum	103	17
3 300 1	Groß Olversum	105	15
3 210 1	Karolinenkoog	105	15
3 211 1	Schülpersiel	107	13
3 207 1	Katingsiel	109	11
3 206 1	Vollerwiek	112	8
3 203 1	Ehstensiel	117	3
	Seegrenze	120	0
Schlei (ab Schleswig)		9/40	
2 440 1	Schleswig	0	40
2 431 1	Missunde	9	31
2 427 1	Goltoft	12	28
2 423 1	Ulsnis	15	25
2 419 1	Lindaunis	19	21
2 417 1	Sieseby	22	18
2 412 1	Arnis	28	12
2 410 1	Kappeln	33	7
2 408 1	Rabelsund	35	5
2 405 1	Wormshöft	37	3
2 404 1	Maasholm	37	3
2 402 1	Schleimünde	40	0

noch: 2. Kilometrierungstabellen nach Wasserstraßen

Hadelner Kanal mit Medem (ab Bramel)		10/38	
Hafen-Nr.	Hafen	Richtung	
		A	B
		km	
8 200 2	Bramel	0	38
8 212 2	Bederkesa	9	29
3 823 2	Steinau	15	23
3 818 2	Neubachbruch	18	20
3 817 2	Odisheim	18	20
3 816 2	Lichtenpils	20	18
3 810 2	Hadelner Baum	33	5
3 800 2	Hadelner Kanalschleuse	37	1
	Elbe	38	0
Weser mit Fulda von Kassel bis Minden		11/233	
11 208 5	Kassel	0	233
11 208 5	Wolfsanger	3	230
11 206 2	Spiekershausen	7	226
11 204 5	Wahnhausen	13	220
11 203 2	Speele	15	218
11 202 5	Wilhelmshausen	19	214
11 201 2	Bonafort	23	210
11 200 2	Tivoli	26	207
11 192 2	Hann.-Münden	27	206
11 191 2	Gimte-Floßplatz	29	204
11 190 2	Hilwartshausen	31	202
11 189 5	Vaake	36	197
11 188 5	Veckerhagen	38	195
11 187 2	Hemeln	38	195
11 185 2	Bursfelde	46	187
11 183 5	Gottstreu	50	183
11 182 5	Oedelsheim	51	182
11 181 5	Gieselwerder	54	179
11 180 5	Lippoldsberg	57	176
11 179 2	Bodenfelde	59	174
11 175 2	Wahmbeck	63	170
11 175 5	Karlshafen	71	162
11 173 3	Herstelle	74	159
11 170 2	Lauenförde	79	154
11 169 3	Beverungen	80	153
11 168 2	Meinbrexen	83	150
11 167 5	Blankenau	84	149
11 166 3	Wehrden	87	146
11 165 2	Fürstenberg	89	144
11 163 2	Boffzen	91	142
11 161 3	Höxter	96	135

noch: 2. Kilometrierungstabellen nach Wasserstraßen

noch: Weser mit Fulda von Kassel bis Minden		11/233	
Hafen-Nr.	Hafen	Richtung	
		A	B
		km	
11 161 3	Corvey	99	134
11 160 3	Lüchtringen	101	132
11 159 3	Albaxen	105	128
11 157 2	Holzminden	107	126
11 154 2	Forst	114	119
11 153 2	Heinsen	117	116
11 152 2	Polle	119	114
11 152 2	Heidbrink	119	114
11 150 2	Reileifzen	125	108
11 149 2	Grave	126	107
11 148 2	Dölme	129	104
11 147 2	Pegestorf	132	101
11 146 2	Rühle	133	100
11 145 2	Bodenwerder	138	95
11 144 2	Linse	139	94
11 144 2	Kemnade	139	94
11 141 2	Heyener Berg	141	92
11 139 2	Hehlen	144	89
11 138 2	Hajen	147	86
11 137 2	Grohnde	149	84
11 136 2	Latferde	150	83
11 135 2	Kirchohsen	153	80
11 134 2	Hagenohsen	153	80
11 134 2	Ohsen	154	79
11 133 2	Emmern	154	79
11 132 2	Ohr	157	76
11 130 2	Hameln	162	71
11 129 2	Wehrbergen	166	67
11 128 2	Haverbeck (Klosterholte)	168	65
11 127 2	Fischbeck	169	64
11 126 2	Lachem	171	62
11 124 2	Hess. Oldendorf	174	59
11 123 2	Rumbeck	178	55
11 122 2	Großenwieden	179	54
11 120 2	Hohenrode	182	51
11 118 2	Ahe	185	48
11 117 2	Saarbeck-Strücken	188	45
11 116 2	Engern	191	42
11 115 2	Rinteln	191	42
11 114 3	Eisbergen	196	37
11 112 3	Varenholz	202	31
11 111 3	Veltheim	202	31
11 110 3	Erder	204	29
11 107 3	Uffeln	210	23

noch: 2. Kilometrierungstabellen nach Wasserstraßen

noch: Weser mit Fulda von Kassel bis Minden		11/233	
Hafen-Nr.	Hafen	Richtung	
		A	B
		km	
11 106 3	Vlotho	210	23
11 103 3	Deesberg	212	21
11 105 3	Holtrup (Kreis Minden)	213	20
11 103 3	Babbenhausen	214	19
11 104 3	Bad Oeynhausen	215	18
11 103 3	Rehme	216	17
11 103 3	Rehmerinsel	217	16
11 102 3	Dehme	218	15
11 102 3	Kostedt	218	15
11 102 3	Lohbusch	219	14
11 101 3	Aulhausen	229	4
11 101 3	Barkhausen an der Porta	229	4
11 100 3	Minden (Weserhäfen)	233	0
Weser von Minden bis Bremen		12/164	
11 100 3	Minden (Weserhäfen)	0	164
10 169 3	Leteln	4	160
10 168 3	Todtenhausen	6	158
10 167 3	Wietersheim	7	157
10 165 3	Heisterholz	8	156
10 166 3	Lahde	9	155
10 165 3	Petershagen	10	154
10 164 3	Jössen	12	152
10 163 3	Bünthe, Ziegelei	13	151
10 162 3	Gernheim	14	150
10 162 3	Ovenstädt	15	149
10 161 3	Windheim	17	147
10 158 3	Buchholz	22	142
10 157 3	Ilvese	23	141
10 155 3	Heimsen	28	136
10 153 3	Schlüsselburg	32	132
10 150 2	Stolzenau	37	127
10 148 2	Landesbergen	47	117
10 145 2	Estorf	53	111
10 146 2	Liebenau	55	109
10 144 2	Leeseringen	58	106
10 142 2	Nienburg	66	98
10 139 2	Holtorf	72	92
10 138 2	Drakenburg	72	92
10 136 2	Rohrsen (Kiesverladebühne)	75	89

nach: 2. Kilometrierungstabellen nach Wasserstraßen

nach: Weser von Minden bis Bremen		12/164	
Hafen-Nr.	Hafen	Richtung	
		A	B
		km	
10 134 2	Balge	78	86
10 135 2	Haßbergen	79	85
10 133 2	Sebbenhausen	79	85
10 132 2	Schweringen, Ziegelei	82	82
10 131 2	Holtrup (Hoya)	83	81
10 130 2	Eystrup	86	78
10 129 2	Stendern	88	76
10 129 2	Altenbücken	91	73
10 128 2	Hoya	93	71
10 125 2	Dörverden	103	61
10 121 2	Magelsen (Kiesverladebühne)	107	57
10 121 2	Magelsen (Kiesverladebühne 2 a)	110	54
10 120 2	Rieda	110	54
10 122 2	Obernähde	111	53
10 120 2	Döhlbergen	113	51
10 119 2	Oiste	114	50
10 118 2	Groß Hutbergen	117	47
10 118 2	Klein Hutbergen	117	47
10 117 2	Amedorf	119	45
10 117 2	Ritzenbergen	120	44
	Aller Mündung	120	44
10 115 2	Daverden	123	41
10 114 2	Winkel	123	41
10 114 2	Intschede	125	39
10 111 2	Hagen-Grinden	129	35
10 113 2	Nottorf	131	33
10 113 2	Morsum	131	33
10 112 2	Ahsen-Oetzen	132	32
10 109 2	Werder	134	30
10 110 2	Baden (Oelhafen), Etelsen	136	28
10 108 2	Usen	137	27
10 109 2	Userhütte	137	27
10 107 2	Achim	137	27
10 106 2	Thedinghausen	139	25
10 116 2	Eissel	140	24
10 105 2	Horstedt	143	21
9 100 4	Mahndorf	149	15
10 102 2	Dreye	151	13
9 100 4	Hemelingen	157	7
9 100 4	Hastedt	159	5
9 100 4	Bremen	164	0

noch: 2. Kilometrierungstabellen nach Wasserstraßen

Weser von Bremen bis Seegrenze		13/78	
Hafen-Nr.	Hafen	Richtung	
		A	B
		km	
9 100 4	Bremen	0	78
9 105 4	Lankenau	5	73
9 100 4	Gröpelingen	5	73
9 100 4	Seehausen	8	70
9 100 4	Hasenbüren	9	69
9 100 4	Mittelsbüren	11	67
9 100 4	Niederbüren	14	64
8 328 2	Deichshausen	15	63
8 328 2	Edenbüttel	16	62
8 328 2	Lemwerder	17	61
9 100 4	Schönebeck	17	61
9 100 4	Aumund	18	60
9 100 4	Vegeſack	18	60
8 328 2	Ritzenbüttel	19	59
9 100 4	Lobbendorf	19	59
9 100 4	Fähr	19	59
8 328 2	Bardenfleth	20	58
9 100 4	Blumenthal	22	56
8 328 2	Ganspe	22	56
8 328 2	Oberwarfleth	23	55
8 328 2	Warfleth	24	54
9 100 4	Rönnebeck	24	54
9 100 4	Neu Rönnebeck	24	54
9 100 4	Farge	26	52
9 100 4	Rekum	28	50
	Hunte Mündung	30	48
8 323 2	Elsfleth	30	48
8 320 2	Hammelwarden	33	45
8 129 2	Rade	35	43
8 127 2	Aschwarden	37	41
8 320 2	Brake	42	36
8 120 2	Rechtenfleth	48	30
8 309 2	Strohausen	49	29
8 306 2	Kleinensiel	53	25
8 115 2	Landwürden, früher Dedesdorf	54	24
8 305 2	Großensiel	56	22
8 305 2	Nordenham	57	21
8 305 2	Einswarden	60	18
8 305 2	Blexen	63	15
8 302 2	Fedderwardersiel	65	13
8 500 4	Bremerhaven	68	10
8 501 4	Wesermünde	68	10
	Seegrenze	78	0

noch: 2. Kilometrierungstabellen nach Wasserstraßen

Alter (ab Celle)		14/117	
Hafen-Nr.	Hafen	Richtung	
		A	B
		km	
10 239 2	Celle	0	117
10 236 2	Oldau	13	104
10 235 2	Winsen	17	100
10 232 2	Bannetze	25	92
10 231 2	Wietze	28	89
10 230 2	Jeverßen	30	87
10 229 2	Thören	31	86
10 228 2	Marklendorf	34	83
10 227 2	Engehausen	37	80
10 226 2	Buchholz	38	79
10 225 2	Essel	42	75
10 223 2	Hademstorf	47	70
10 222 2	Eickeloh	49	68
10 220 2	Hudemühlen	54	63
10 219 2	Ahlßen	57	60
10 217 2	Eilte	65	52
10 213 2	Rethem	75	40
10 210 2	Hülsen	86	31
10 208 2	Otersen	92	25
10 206 2	Westen	97	20
10 204 2	Barnstedt	102	15
10 203 2	Ahnebergen	104	13
10 201 2	Eitze	107	10
10 200 2	Verden	113	4
	Weser	117	0
Lesum-Hamme-Oste-Kanal		15/52	
3 875 2	Bremervörde	0	52
3 901 2	Orel	5	47
3 902 2	Fahrendorf	8	44
3 903 2	Kuhstedt	20	32
3 904 2	Dahldorf	22	30
3 905 2	Findorf	23	29
8 256 2	Meinersshagen	24	28
8 253 2	Ahrensorf	25	27
8 253 2	Vollersode	25	27
8 247 2	Teufelsmoor	28	24
8 238 2	Worpswede	33	19
8 238 2	Weyermoor	34	18
8 235 2	Scharmbeck	38	14
8 232 2	Vierhausen	42	10

noch: 2. Kilometrierungstabellen nach Wasserstraßen

noch: Lesum-Hamme-Oste-Kanal		15/52	
Hafen-Nr.	Hafen	Richtung	
		A	B
		km	
8 232 2	Ritterhude	43	9
9 100 4	Burg-Lesum, Burgdamm	47	5
9 100 4	St. Magnus	50	2
9 100 4	Grohn	51	1
	Weser	52	0
Hunte (ab Oldenburg)		16/26	
19 515 2	Oldenburg	0	26
19 512 2	Iprump	6	20
19 508 2	Neuenhutorf	15	11
19 505 2	Huntebrück	18	8
19 503 2	Dreisielen	19	7
19 500 2	Wehrder	20	6
	Weser	26	0
Geeste (ab Bramel)		17/10	
8 200 2	Bramel	0	10
	Weser	10	0
Mittellandkanal von Bergeshövede bis Minden		31/102	
21 105 3	Bergeshövede	0	102
17 100 3	Hörstel-Uferladestelle	2	100
17 100 3	Hörstel-Esch, Zeche Mathilde	4	98
17 100 3	Gravenhorst	5	97
17 102 3	Uffeln	6	96
17 103 3	Zumwalde	8	94
17 103 3	Am Kälberberg-Steinbruch	9	93
17 103 3	Steinbeck	10	92
17 103 3	Recke	14	88
17 108 2	Achmer	29	73
	Abzweigung Osnabrücker Stichkanal	30	72
17 109 2	Pente	33	69
17 110 2	Bramsche	34	68
17 112 2	Engter, Uferladestelle	38	64
17 115 2	Venne	47	55
17 116 2	Broxten	48	54
17 119 2	Herringhausen	55	47
17 121 2	Wehrendorf	58	44
17 122 2	Bad Essen	61	41
17 123 2	Wittlage	63	39

noch: 2. Kilometrierungstabellen nach Wasserstraßen

noch: Mittellandkanal von Bergeshövede bis Minden		31/102	
Hafen-Nr.	Hafen	Richtung	
		A	B
		km	
17 125 2	Wimmer	67	35
17 127 3	Getmold	71	31
17 130 3	Lübbecke	80	22
17 132 3	Isenstedt	83	19
17 134 3	Halle	89	13
17 136 3	Hartum	94	8
17 138 3	Hahlen	98	4
17 200 3	Minden (Kanalhäfen)	102	0
Zweigkanal nach Osnabrück		32/14	
	Mittellandkanal	0	14
17 300 2	Barlage	3	11
17 301 2	Hollage	4	10
17 303 2	Halen	5	9
	Schleuse Hollage	7	7
17 303 2	Wersen	8	6
17 305 2	Am Piesberg	11	3
	Schleuse Haste	13	1
17 307 2	Osnabrück	14	0
Mittellandkanal von Minden bis Braunschweig		33/119	
17 200 3	Minden (Kanalhäfen)	0	119
15 102 2	Bückeburg	8	111
15 101 2	Meinsen	9	110
15 103 2	Rusbend	10	109
15 106 2	Wiehagen	17	102
15 109 2	Niedernwöhren	18	101
15 111 2	Stadthagen	20	99
15 113 2	Pollhagen	22	97
15 115 2	Lauenhagen	23	96
15 117 2	Sachsenhagen	26	93
15 121 2	Idensen	34	85
15 125 2	Kolenfeld	40	79
15 123 2	Wunstorf	42	77
15 126 2	Dedensen	44	75
15 127 2	Gümmer	45	74
15 129 2	Lohnde	47	72
	Abzweigung Lindener Stichkanal	48	71
16 112 2	Seelze-Nord, Ladestelle de Haën	49	70
15 131 2	Garbsen	50	69
16 100 2	Hannover, Nordhafen-West	53	66

noch: 2. Kilometrierungstabellen nach Wasserstraßen

noch: Mittellandkanal von Minden bis Braunschweig		33/119	
Hafen-Nr.	Hafen	Richtung	
		A	B
		km	
15 130 2	Berenbostel	53	66
16 100 2	Hannover Nordhafen-Mitte	54	65
16 100 2	Hannover Nordhafen-Ost	56	63
15 132 2	Vinnhorst	58	61
16 100 2	Brink, Hafen	60	59
16 100 2	Brink, Ladestelle	60	59
16 100 2	Continental, Ladestelle	62	57
16 100 2	Hannover-List	63	56
16 100 2	Hannover-Bothfeld	64	55
16 100 2	Hannover-Katzenstein	64	55
15 133 2	Misburg-Liegestelle	71	48
15 134 2	Anderten	75	44
15 136 2	Bilm	78	41
15 137 2	Wassel	80	39
	Abzweigung Hildesheimer Stichkanal	82	37
15 139 2	Sehnde, Kali-Chemie	82	37
15 138 2	Friedrichshall	83	36
14 150 2	Peine, Ilseder Hütte	102	17
	Abzweigung Bleckenstedter Stichkanal	112	7
14 111 2	Braunschweig	119	0
Zweigkanal nach Misburg		zu 33	
	Mittellandkanal	0	2
15 133 2	Misburg-West (Deurag)	1	1
15 133 2	Misburg-Ost	2	0
Zweigkanal nach Linden		34/11	
	Mittellandkanal	0	11
16 110 2	Seelze-West	1	10
16 110 2	Seelze-Mitte	2	9
16 110 2	Seelze-Ost	3	8
16 111 2	Letter, West	6	5
16 111 2	Letter, Ost	7	4
16 101 2	Ahlem	7	4
	Abzweigung Leine	8	3
16 100 2	Limmer	9	2
16 101 2	Excelsior, Gummiwerke	9	2
16 101 2	Linden	11	0

noch: 2. Kilometrierungstabellen nach Wasserstraßen

Zweigkanal nach Hildesheim		35/15	
Hafen-Nr.	Hafen	Richtung	
		A	B
		km	
	Mittellandkanal	0	15
15 138 2	Friedrichshall (Kaliwerke)	0	15
15 200 2	Bolzum	1	14
15 202 2	Lühnde	4	11
15 204 2	Algermissen	7	8
15 206 2	Siegfried Giesen	9	6
15 206 2	Klein Förste	10	5
15 208 2	Harsum	10	5
15 210 2	Hasede	12	3
15 212 2	Hildesheim	15	0
Zweigkanal nach Hallendorf		36/18	
	Mittellandkanal	0	18
	Schleuse Wedtlenstedt	5	13
	Schleuse Ufingen	11	7
14 200 2	Beddingen	14	4
14 200 2	Bleckenstedt	15	3
14 200 2	Reichswerke	15	3
	Hallendorf	18	0
Mittellandkanal von Braunschweig bis Rügen		37/37	
14 111 2	Braunschweig-Veltenhof	0	37
14 113 2	Wenden	2	35
14 114 2	Thune	4	33
14 118 2	Abbesbüttel	7	30
14 120 2	Ohnhorst	11	26
14 121 2	Gravenhorst	11	26
14 123 2	Wedesbüttel	11	26
14 125 2	Brunsbüttel	11	26
14 127 2	Allenbüttel	14	23
14 129 2	Martinsbüttel	14	23
14 133 2	Allerbüttel	16	21
14 134 2	Sülfeld	18	19
14 135 2	Fallersleben	21	16
14 136 2	Sandkamp	24	13
14 138 2	Heßlingen	26	11
14 138 2	Wolfsburg	26	11
14 140 2	Vorsfelde	30	7
14 141 2	Reislingen	30	7
14 142 2	Wendschott	33	4
14 145 2	Brechtorf	35	2
14 146 2	Rügen	37	0

noch: 2. Kilometrierungstabellen nach Wasserstraßen

Mittellandkanal von Rühren bis Schnackenburg über die Elbe		39/202	
Hafen-Nr.	Hafen	Richtung	
		A	B
		km	
14 146 2	(Nur für Durchgangsverkehr Bundesgebiet-Bundesgebiet) Rühren	0	202
	Elbe	63	139
6 192 2	Schnackenburg	202	0
Ruhr ab Mülheim		41/14	
24 300 3	Mülheim	0	14
24 300 3	Friedrich-Wilhelm-Hütte	4	10
24 300 3	Industriehafen Mülheim	5	9
	Rhein	14	0
Rhein-Herne-Kanal mit Fortsetzung bis Datteln		42/51	
24 200 3	Datteln	0	51
24 143 3	Henrichsburg	7	44
24 170 3	Lehnkering (Kiesverladestelle)	8	43
24 160 3	Viktor, Hafen der Zeche	11	40
24 161 3	König Ludwig, Hafen der Zeche	13	38
24 151 3	Friedrich der Große, Hafen der Zeche	13	38
24 150 3	Mont Cenis, Hafen der Zeche	13	38
24 150 3	Herne	13	38
24 140 3	Recklinghausen, Stadthafen	16	35
24 141 3	Julia-Recklinghausen I, Hafen der Zeche	18	33
24 130 3	Wanne-Ost	19	32
24 130 3	Wanne-West	20	31
24 131 3	Unser Fritz, Hafen der Zeche	21	30
24 122 3	Grimberg, Hafen der Zeche	23	28
24 121 3	Graf Bismarck, Hafen der Zeche	24	27
24 124 3	Hugo, Hafen der Zeche	26	25
24 120 3	Gelsenkirchen, Stadthafen	27	24
24 126 3	Gelsenberg,		
	Hafen der Gelsenberg-Benzin A.-G.	28	23
24 123 3	Wilhelmine Viktoria-Hibernia,		
	Hafen der Zeche	29	22
24 125 3	Nordstern, Hafen der Zeche	30	21
28 104 3	Mathias Stinnes, Hafen der Zeche	32	19
28 101 3	Cöln-Neuessen, Hafen der Zeche	34	17
28 100 3	Essen, Stadthafen	34	17
24 116 3	Bottrop, Hafen der Zeche	35	16
28 103 3	Horl (Krupphafen)	35	16
24 117 3	Prosper, Hafen der Zeche	36	15

noch: 2. Kilometrierungstabellen nach Wasserstraßen

noch: Rhein-Herne-Kanal mit Fortsetzung bis Datteln		42/51	
Hafen-Nr.	Hafen	Richtung	
		A	B
		km	
28 102 3	König Wilhelm, Hafen der Zeche	36	15
24 100 3	Concordia, Hafen der Zeche	44	7
30 500 3	Neumühl	46	5
30 500 3	Duisburg V (Meiderich, Gesellschaft für Teerverwertung)	47	4
	Rhein	51	0
Lippe-Kanal von Datteln bis Wesel		43/62	
24 200 3	Datteln	0	62
25 125 3	Ahsen	8	54
25 123 3	Flaesheim	11	51
25 121 3	Haltern	17	45
25 120 3	Hamm-Bossendorf	17	45
25 121 3	Auguste Viktoria, Hafen der Zeche	23	39
25 118 3	Brassert, Hafen der Zeche	27	35
25 116 3	Hervest	30	32
25 117 3	Fürst Leopold, Hafen der Zeche	33	29
25 115 3	Dorsten	35	27
25 116 3	Baldur, Hafen der Zeche	35	27
25 110 3	Gahlen	41	21
25 109 3	Scherbeck-Idunahall	42	20
25 105 3	Gartrop-Bühl	47	15
25 103 3	Krudenburg	50	12
25 100 3	Friedrichsfeld	58	4
	Rhein	62	0
Lippe-Kanal von Ahlen bis Datteln		44/44	
26 220 3	Ahlen, Hafen der Zeche Westfalen	0	44
26 218 3	Heessen	6	38
26 216 3	Hamm	9	35
26 217 3	Heinrich Robert, Hafen der Zeche	12	32
26 214 3	Herringen	14	30
26 212 3	Sandbochum	17	27
26 210 3	Werne	20	24
26 208 3	Klöckner-Werke	20	24
26 208 3	Beckinghausen (Haus Oberaden)	27	17
26 206 3	Horstmar	29	15
26 207 3	Preußen, Hafen der Zeche	30	14
26 206 3	Lünen	32	12
26 206 3	Brambauer	35	9
26 200 3	Waltrop	40	4
24 200 3	Datteln	44	0

noch: 2. Kilometrierungstabellen nach Wasserstraßen

Dortmund-Ems-Kanal von Dortmund bis Datteln		45/19	
Hafen-Nr.	Hafen	Richtung	
		A	B
		km	
27 100 3	Dortmund (Stadthafen)	0	19
27 100 3	Dortmund (Petroleumhafen)	1	18
27 100 3	Dortmund (Industriehafen)	2	17
27 100 3	Hardenberg	3	16
27 101 3	Minister Achenbach, Hafen der Zeche	7	12
27 100 3	Groppenbruch	8	11
	Hebewerk Henrichenburg		
	(Abzweigung zum Rhein-Herne-Kanal)	15	4
24 200 3	Löringhoff	18	1
24 201 3	Emscher Lippe	19	0
24 200 3	Datteln	19	0
Dortmund-Ems-Kanal von Datteln bis Bergeshövede		46/89	
24 200 3	Datteln	0	89
21 138 3	Olfen	5	84
21 135 3	Lüdinghausen	14	75
21 130 3	Hiddingsel	22	67
21 128 3	Senden, Wendeplatz	27	62
21 128 3	Senden, Hafen	28	61
21 126 3	Venne (Reg.-Bez. Münster)	29	60
21 125 3	Kannenbaum	33	56
21 124 3	Amelsbüren	38	51
21 121 3	Hiltrup, Ober-Hafen	39	50
21 121 3	Hiltrup, Unter-Hafen	40	49
21 122 3	Loddenheide	43	46
21 120 3	Münster-Stichhafen II	46	43
21 120 3	Münster-Stichhafen I	47	42
21 120 3	St. Mauritz	50	39
21 117 3	Gelmer	56	33
21 115 3	Bockholdt	59	30
21 113 3	Schmedehausen, Hafen für Greven	64	25
21 111 3	Ladbergen	71	18
21 110 3	Saerbeck	78	11
21 107 3	Ibbenbüren	81	8
21 105 3	Riesenbeck	84	5
21 105 3	Bergeshövede	89	0

noch: 2. Kilometrierungstabellen nach Wasserstraßen

Dortmund-Ems-Kanal von Bergeshövede bis Herbrum		47/105	
Hafen-Nr.	Hafen	Richtung	
		A	B
		km	
21 105 3	Bergeshövede	0	105
21 103 3	Bevergern	1	104
21 101 3	Georgsmarienhütte	6	99
21 100 3	Rheine	7	98
20 394 2	Venhaus	15	90
20 393 2	Varenrode	18	87
20 389 2	Moorlage	20	85
20 389 2	Kunkemühle	22	83
20 389 2	Hesselte	24	81
20 389 2	Gleesen	27	78
20 388 2	Elbergen	30	75
	Ems-Vechte-Kanal	30	75
20 386 2	Darme, Hafen	33	72
20 385 2	Lingen, alter Hafen	36	69
20 385 2	Lingen, neuer Hafen	37	68
20 384 2	Altenlingen	39	66
20 383 2	Biene, Hafen	44	61
20 382 2	Geeste-Osterbrook	46	59
20 381 2	Varloh	49	56
20 379 2	Meppen, Stadthafen	56	49
20 379 2	Meppen, Emshafen	58	47
20 374 2	Borken	60	45
20 373 2	Holthausen	64	41
20 371 2	Hüntel	66	39
20 368 2	Haren (Ladeplatz)	70	35
20 368 2	Haren (Emshafen)	71	34
20 364 2	Hilter	78	27
20 362 2	Kathen-Frackel	81	24
20 360 2	Lathen	83	22
20 359 2	Lohesch	84	21
20 356 2	Fresenburg	85	20
20 356 2	Düthe, Hafen	86	19
20 355 2	Sustrum	89	16
20 353 2	Walchum	91	14
20 352 2	Dersum (Abzweigung des Küstenkanals)	94	11
20 349 2	Heede	100	5
20 348 2	Lehe	100	5
20 347 2	Herbrum	105	0

noch: 2. Kilometrierungstabellen nach Wasserstraßen

Dortmund-Ems-Kanal von Herbrum bis Emden		48/56	
Hafen-Nr.	Hafen	Richtung	
		A	B
		km	
20 347 2	Herbrum	0	56
20 344 2	Aschendorf	2	54
20 343 2	Rhede	5	51
20 342 2	Tunxdorf	8	48
20 341 2	Brual	9	47
20 338 2	Halte	13	43
20 340 2	Hampoel	15	41
20 340 2	Papenburg	16	40
20 336 2	Mitling-Mark	19	37
20 332 2	Weener	23	33
20 331 2	Grotegaste	27	29
20 331 2	Dorenburg, Dornburg	28	28
20 329 2	Driever	30	26
20 328 2	Kirchborgum	30	26
20 329 2	Kloster Muhde	31	25
20 327 2	Koldam	31	25
20 325 2	Leerort	32	24
	Leda-Mündung	32	24
20 323 2	Bingum	33	23
20 321 2	Leer	33	23
20 320 2	Holtgaste	35	21
20 320 2	Klein Solborg	35	21
20 319 2	Heisfelde	36	20
20 318 2	Hohegaste	36	20
20 317 2	Nüttermoor	37	19
20 314 2	Jemgum	39	17
20 312 2	Kleihusen	40	16
20 311 2	Midlum	41	15
20 310 2	Terborg	42	14
20 309 2	Kritzum	43	13
20 309 2	Koldeborg	44	12
20 308 2	Eilingweer	45	11
20 307 2	Hatzum	46	10
20 306 2	Rorichum	47	9
20 305 2	Tergast	48	8
20 304 2	Oldersum	48	8
20 303 2	Gandersum	50	6
20 302 2	Ditzum	51	5
20 301 2	Petkum	52	4
20 300 2	Pogum	53	3
18 100 2	Emden	56	0

noch: 2. Kilometrierungstabellen nach Wasserstraßen

Dollart von Emden bis Seegrenze		49/13	
Hafen-Nr.	Hafen	Richtung	
		A	B
		km	
18 100 2	Emden Seegrenze	0 13	13 0
Ems-Vechte-Kanal bis zum Süd-Nord-Kanal		50/20	
20 879 2	Bookholt	0	20
20 877 2	Nordhorn	2	18
	Dortmund-Ems-Kanal	20	0
Süd-Nord-Kanal		51/46	
	Ems-Vechte-Kanal	0	46
20 820 2	Hohenkörben	7	39
20 821 2	Wietmarschen	9	37
20 822 2	Alte Piccardie	12	34
	Abzweigung Piccardie-Coeverden-Kanal	15	31
20 823 2	Georgsdorf	15	31
20 824 2	Adorf	19	27
20 826 2	Hesepertwist	20	26
20 827 2	Rühlertwist	23	23
20 830 2	Schöninghsdorf	31	15
20 831 2	Hébelemeer	34	12
20 834 2	Fehndorf	36	10
20 836 2	Lindloh	41	5
20 837 2	Altenberge	44	2
	Haren-Rütenbrocker-Kanal	46	0
Haren-Rütenbrocker-Kanal		52/14	
20 843 2	Rütenbrock	0	14
20 842 2	Hinterm Busch	3	12
	Süd-Nord-Kanal	3	12
20 840 2	Altharen	13	1
20 368 2	Haren	14	0
	Dortmund-Ems-Kanal	14	0
Küstenkanal		53/70	
	Dortmund-Ems-Kanal	0	70
20 350 2	Dörpen	2	68
20 350 2	Haar	7	63
19 428 2	Börgermoor	15	55

noch: 2. Kilometrierungstabellen nach Wasserstraßen

noch: Küstenkanal		53/70	
Hafen-Nr.	Hafen	Richtung	
		A	B
		km	
19 428 2	Surwold	20	60
19 425 2	Bockhorst	21	49
19 665 2	Esterwegen	26	44
19 419 2	Neuscharrel	33	37
19 418 2	Sedelsberg	33	37
	Abzweigung Elisabethfehn-Kanal	42	28
19 411 2	Kampe	42	28
19 408 2	Edewechterdamm	50	20
19 408 2	Husbäke	51	19
19 408 2	Jeddeloh II	55	15
19 408 2	Klein Scharrel	60	10
19 401 2	Nord- und Süd- Moslesfehn	65	5
19 400 2	Hundsmühlen	67	3
19 515 2	Torfplatz Oldenburg	68	2
19 515 2	Oldenburg	70	0
Ems-Hunte-Wasserstraße von Leer bis Küstenkanal		54/42	
20 321 2	Leer	0	42
19 600 2	Esklum, Esklumer Siel	1	41
19 604 2	Nettelburg	5	37
19 605 2	Loga	8	34
19 611 2	Amdorf	10	32
19 627 2	Nortmoor	13	29
19 628 2	Neuburg	14	28
19 628 2	Spieker	16	26
19 632 2	Stickhausen	21	21
19 634 2	Detern	23	19
19 633 2	Barge	25	17
19 622 2	Elisabethfehn	31	11
19 646 2	Holtermoor	32	12
19 662 2	Barßelermoor	33	13
19 662 2	Barßel	34	14
19 660 2	Idafehn	36	16
19 648 2	Ostrhauderfehn	38	18
19 651 2	Westrhauderfehn	42	20
19 411 2	Kamperfehn	40	2
	Küstenkanal	42	0

noch: 2. Kilometrierungstabellen nach Wasserstraßen

Ems-Jade-Kanal		55/70	
Hafen-Nr.	Hafen	Richtung	
		A	B
		km	
18 100 2	Emden	0	70
18 100 2	Wolthusen	2	68
19 700 2	Uphusen	4	66
19 705 2	Bangstede	15	55
19 182 2	Ihlowerfehn	19	59
19 709 2	Westerende-Kirchloog	17	53
19 709 2	Fahne	17	53
19 711 2	Rahe	20	50
19 714 2	Aurich	22	48
19 716 2	Middelburg	24	46
19 716 2	Kirchdorf	24	46
19 721 2	Wiesens	28	42
19 177 2	Westgroßfehn	35	49
19 189 2	Spetzerfehn	35	49
19 194 2	Mittegroßfehn	34	48
19 196 2	Ostgroßfehn	34	48
19 725 2	Akelsbarg	31	39
19 732 2	Marcardsmoor	39	31
19 736 2	Upschört	41	29
19 735 2	Wiesede	42	28
19 742 2	Reepsholt	49	21
19 743 2	Hoheesche	50	20
19 745 2	Abickhufe	52	18
19 748 2	Dykhausen	57	13
19 749 2	Sande	60	10
19 749 2	Mariensiel	64	6
19 106 2	Wilhelmshaven	70	0
Nordgeorgsfehnkanal		56/30	
19 732 2	Marcardsmoor	0	30
19 198 2	Wilhelmsfehn I	5	29
19 729 2	Wiesmoor	5	25
19 198 2	Wilhelmsfehn II	7	27
19 639 2	Neudorf	12	18
19 638 2	Remels	16	14
19 637 2	Nordgeorgsfehn	21	9
19 635 2	Südgeorgsfehn	31	7
	Ems-Hunte-Wasserstraße	30	0
Piccardie-Coeverden-Kanal		57/25	
20 823 2	Georgsdorf	0	25
20 860 2	Emlichheim	18	7
	Niederländische Grenze	25	0

noch: 2. Kilometrierungstabellen nach Wasserstraßen

Rhein von Rheinfelden bis oberhalb Neuburgweier		60/206	
Hafen-Nr.	Hafen	Richtung	
		A	B
		km	
50 163 8	Rheinfelden	0	206
49 159 8	Grenzach	15	191
230 099 -	Basel, Schweiz	23	183
49 157 8	Weil	26	180
49 147 8	Rheinweiler	35	171
49 141 8	Neuenburg	53	153
49 139 8	Grißheim	60	146
49 137 8	Hartheim	69	137
49 135 8	Breisach	78	128
49 133 8	Burkheim	87	119
49 120 8	Sasbach	91	115
49 118 8	Wyhl	95	111
49 116 8	Weisweil	100	106
49 114 8	Kappel	111	95
49 112 8	Wittenweier	114	92
49 110 8	Nonnenweier	117	89
49 108 8	Ottenheim	122	84
49 106 8	Meißenheim	125	81
48 101 8	Goldscheuer, früher Marlen	139	67
48 100 8	Kehl	148	58
231 099 -	Straßburg, Frankreich	148	58
48 261 8	Auenheim	152	54
48 258 8	Honau	158	48
48 256 8	Diersheim	160	46
48 254 8	Freistett	164	42
48 252 8	Helmlingen	167	39
48 250 8	Scherzheim	168	38
48 248 8	Greffern	176	30
48 247 8	Stollhofen	178	28
48 245 8	Söllingen	182	24
48 243 8	Hügelsheim	185	21
48 241 8	Iffezheim	188	18
48 240 8	Wintersdorf	190	16
48 237 8	Plittersdorf, Lkr. Rastatt	193	13
48 235 8	Steinmauern	196	10
48 233 8	Illingen	200	6
48 231 8	Au	202	4
231 099 -	Lauterburg, Frankreich	204	2
46 230 8	Mörsch in Baden	205	1
46 228 8	Neuburgweier	206	0

noch: 2. Kilometrierungstabellen nach Wasserstraßen

Rhein von Neuburgweier bis zur niederländischen Grenze		61/507	
Hafen-Nr.	Hafen	Richtung	
		A	B
		km	
46 228 8	Neuburgweier	0	507
46 335 7	Hagenbach	2	505
46 226 8	Forchheim	2	505
46 100 8	Daxlanden	5	502
46 100 8	Maxau	6	501
46 333 7	Goldgrund, Pfortz	6	501
46 100 8	Karlsruhe	7	500
46 100 8	Knielingen	8	499
46 333 7	Maximiliansau	8	499
46 331 7	Wörth	8	499
46 221 8	Hörnlesgrund	11	496
46 225 8	Eggenstein	13	494
46 329 7	Neupotz	16	491
46 224 8	Leopoldshafen	17	490
46 327 8	Leimersheim	18	489
46 222 8	Linkenheim	19	488
46 220 8	Hochstetten	20	487
46 218 8	Liedolsheim	23	484
46 217 8	Rußheim	24	483
46 323 7	Sondernheim	24	483
46 321 7	Germersheim	30	477
46 213 8	Rheinsheim	31	476
46 317 7	Mechtersheim	32	475
46 315 7	Berghausen	36	471
46 212 8	Philippsburg	36	471
46 209 8	Oberhausen	38	469
46 208 8	Rheinhausen i. Baden	40	467
46 206 8	Altlußheim	41	466
46 204 8	Hockenheim	44	463
46 314 7	Speyer	45	462
46 312 7	Otterstadt, Reffenthal, Angelhof	50	457
46 202 8	Ketsch	53	454
46 200 8	Brühl	56	451
46 310 7	Waldsee	58	449
46 308 7	Altrip	62	445
45 100 8	Rheinau	62	445
45 100 8	Neckarau	64	443
44 100 7	Rheingönheim	66	441
44 100 7	Mundenheim	66	441
45 100 8	Mannheim	72	435
44 100 7	Ludwigshafen	72	435
	Neckarmündung	72	435
44 100 7	Oppau	73	434
46 301 7	Frankenthal/Pfalz	75	432

noch: 2. Kilometrierungstabellen nach Wasserstraßen

noch: Rhein von Neuburgweier bis zur niederl. Grenze		61/507	
Hafen-Nr.	Hafen	Richtung	
		A	B
		km	
45 100 8	Sandhofen	76	431
46 302 7	Mörsch in der Pfalz	78	429
46 302 7	Petersau	80	427
46 303 7	Roxheim	81	426
45 200 8	Kirschgartshausen	81	426
42 538 5	Lampertheim	83	424
42 536 7	Worms	90	417
42 534 5	Nordheim	95	412
42 535 7	Rheindürkheim	96	411
42 532 7	Ibersheim	98	409
42 531 7	Hamm (Kreis Worms)	101	406
42 532 5	Groß Rohrheim	102	405
42 529 5	Gernsheim	107	400
42 525 7	Eich	108	399
42 526 5	Steinswörth	108	399
42 527 5	Biebesheim	109	398
42 522 5	Stockstadt	112	395
42 520 5	Erfelden	114	393
42 524 7	Gimbsheim	114	393
42 518 7	Guntersblum	115	392
42 515 5	Leeheim	123	384
42 514 7	Oppenheim	125	382
42 512 5	Geinsheim	125	382
42 510 7	Nierstein	126	381
42 504 7	Nackenheim	132	375
42 506 5	Trebur	133	374
42 214 5	Ginsheim	138	369
42 502 7	Bodenheim	138	369
42 500 7	Laubenheim	139	368
42 213 5	Gustavsburg	140	367
42 100 7	Weisenau	141	366
	Main-Mündung	143	364
42 212 5	Kostheim	143	364
42 211 5	Kastel	143	364
42 100 7	Mainz	143	364
42 210 5	Amöneburg	143	364
42 202 5	Biebrich	144	363
42 100 7	Mombach	144	363
42 201 5	Schierstein	146	361
42 300 7	Budenheim	149	358
42 426 5	Niederwalluf	150	357
42 422 5	Eltville	153	354
42 419 7	Heidesheim	153	354
42 420 5	Erbach	155	352

noch: 2. Kilometrierungstabellen nach Wasserstraßen

noch: Rhein von Neuburgweier bis zur niederl. Grenze		61/507	
Hafen-Nr.	Hafen	Richtung	
		A	B
		km	
42 419 7	Heidenfahrt	155	352
42 417 5	Hattenheim	158	349
42 415 5	Oestrich	160	347
42 414 7	Ober Ingelheim	160	347
42 411 7	Frei Weinheim	161	346
42 412 5	Mittelheim	161	346
42 409 5	Winkel	162	345
42 408 5	Johannisberg/Rhg.	163	344
42 407 5	Geisenheim	165	342
42 405 7	Gaulsheim	167	340
42 403 7	Kempten	168	339
42 401 5	Rüdesheim	170	337
42 400 7	Bingen	172	335
39 128 7	Bingerbrück	172	335
39 223 5	ABmannshausen	175	332
39 124 7	Trechtingshausen	178	329
39 122 7	Niederheimbach	182	323
39 221 5	Lorch	183	324
39 120 7	Rheindiebach	184	323
39 220 5	Lorchhausen	185	322
39 118 7	Bacharach	186	321
39 218 7	Kaub	188	319
39 115 7	Oberwesel	193	314
39 113 7	Urbar, Krs. St. Goar	196	311
39 215 7	St. Goarshausen	199	308
39 112 7	St. Goar	199	308
39 213 7	Wellmich	201	306
39 213 7	Ehrenthal	203	304
39 109 7	Hirzenach	205	302
39 211 7	Kestert	206	301
39 107 7	Salzig, Bad	209	298
39 107 7	Bornhofen	209	298
39 209 7	Kamp	211	296
39 106 7	Boppard	213	294
39 207 7	Filsen	214	293
39 205 7	Osterspai	218	289
39 105 7	Oberspay	220	287
39 104 7	Niederspay	222	285
39 203 7	Braubach	222	285
39 102 7	Rhens	225	282
39 201 7	Oberlahnstein	227	280
39 101 7	Kapellen-Stolzenfels	228	279
39 200 7	Niederlahnstein	228	279
39 100 7	Horchheim	231	276

noch: 2. Kilometrierungstabellen nach Wasserstraßen

noch: Rhein von Neuburgweier bis zur niederl. Grenze		61/507	
Hafen-Nr.	Hafen	Richtung	
		A	B
		km	
39 100 7	Pfaffendorf	232	275
39 100 7	Ehrenbreitstein	233	274
39 100 7	Koblenz	233	274
39 100 7	Lützel	233	274
39 360 7	Urbar, Krs. Koblenz	233	274
39 100 7	Neuendorf	235	272
39 100 7	Wallersheim	236	271
39 358 7	Vallendar	237	270
39 357 7	Niederwerth	237	270
39 356 7	Kesselheim	239	268
39 353 7	St. Sebastian	241	266
39 354 7	Bendorf (einschl. Bendorf-Mülhofen)	241	266
39 352 7	Kaltenengers	242	265
38 251 7	Engers	242	265
39 350 7	Urmitz	245	262
39 348 7	Weißenthurm	249	258
38 246 7	Neuwied	250	257
38 245 7	Irlich	252	255
38 243 7	Fahr	254	253
38 242 7	Andernach	255	252
38 240 7	Leutesdorf	256	251
38 239 7	Namedy	258	249
38 238 7	Oberhammerstein	259	248
38 239 7	Fornich	260	247
38 238 7	Niederhammerstein	260	247
38 236 7	Brohl	262	245
38 235 7	Rheinbrohl	262	245
38 233 7	Niederbreisig	265	242
38 232 7	Höhnningen	265	242
38 232 7	Ariendorf	267	240
38 231 7	Leubsdorf	269	238
38 230 7	Sinzig	269	238
38 228 7	Linz	271	236
38 228 7	Linzhausen	272	235
38 227 7	Kasbach	273	234
38 226 7	Erpel	275	232
38 225 7	Remagen-Kripp	275	232
38 223 7	Unkel	278	229
38 220 7	Oberwinter	280	227
38 221 7	Rheinbreitbach	281	226
38 220 3	Rolandseck	282	225
38 218 3	Honnet	283	224
38 218 3	Rhöndorf	285	222
38 214 3	Mehlem	286	221

noch: 2. Kilometrierungstabellen nach Wasserstraßen

noch: Rhein von Neuburgweier bis zur niederl. Grenze		61/507	
Hafen-Nr.	Hafen	Richtung	
		A	B
		km	
38 216 3	Königswinter	287	220
38 214 3	Rungsdorf-Godesberg	289	218
38 213 3	Niederdollendorf	289	218
38 214 3	Plittersdorf-Godesberg	290	217
38 211 3	Oberkassel (Siegkreis)	291	216
38 210 3	Beuel	296	211
38 208 3	Bonn	297	210
38 208 3	Grau Rheindorf	300	207
38 206 3	Bergheim	300	207
38 205 3	Mondorf	302	205
38 203 3	Hersel	303	204
38 203 3	Uedorf	304	203
38 204 3	Rheidt	305	202
38 203 3	Widdig	305	202
38 203 3	Urfeld	307	200
38 202 3	Niederkassel (Siegkreis)	307	200
34 501 3	Lülsdorf	310	197
34 207 3	Wesseling	311	196
34 206 3	Godorf	313	194
34 500 3	Langel, Gem. Wahn	315	192
34 205 3	Sürth	316	191
34 500 3	Zündorf	318	189
34 204 3	Weiß	318	189
34 503 3	Porz	320	187
34 202 3	Ensen	322	185
34 201 3	Westhoven	323	184
34 200 3	Rodenkirchen	324	183
34 100 3	Marienburg	326	181
34 100 3	Poll	326	181
34 100 3	Bayenthal	326	181
34 100 3	Deutz	330	177
34 100 3	Köln	330	177
34 100 3	Riehl	332	175
34 100 3	Mülheim	334	173
34 100 3	Stammheim	336	171
34 100 3	Niel	338	169
34 100 3	Flittard	340	167
34 305 3	Leverkusen	341	166
34 100 3	Merkenich	342	165
34 305 3	Wiesdorf	342	165
34 100 3	Kasselberg	344	163
34 100 3	Rheinkassel	345	162
34 305 3	Rheindorf	345	162
34 100 3	Langel	346	161

noch: 2. Kilometrierungstabellen nach Wasserstraßen

noch: Rhein von Neuburgweiler bis zur niederl. Grenze			
Hafen-Nr.	Hafen	Richtung	
		A	B
		km	
34 305 3	Hitdorf	347	160
34 305 3	Blee	349	158
34 100 3	Worringen	351	156
32 204 3	Dormagen	353	154
32 105 3	Monheim	355	152
32 100 3	Baumberg	357	150
32 202 3	Zons	359	148
32 500 3	Urdenbach	362	145
32 500 3	Jüssenhofen	363	144
32 500 3	Benrath, Reisholz	363	144
32 202 3	Stürzelberg	367	140
32 201 3	Nievenheim	367	140
32 200 3	Macherscheid	370	137
32 200 3	Uedesheim	371	136
32 500 3	Himmelgeist	371	136
32 500 3	Flehe	374	133
32 500 3	Volmerswerth	375	132
32 200 3	Grimlinghausen	377	130
32 200 3	Leuchtenberg	379	128
32 200 3	Neuß	379	128
32 500 3	Hamm	380	127
32 500 3	Heerdt	382	125
32 500 3	Oberkassel	385	122
32 500 3	Düsseldorf	386	121
32 500 3	Niederkassel	388	119
32 500 3	Golzheim	388	119
32 500 3	Schnellenburg	390	117
32 500 3	Oberlörick	391	116
32 307 3	Niederlörick	391	116
32 307 3	Büderich	392	115
32 305 3	Ilverich	395	112
32 304 3	Langst-Kierst	396	111
32 500 3	Kaiserswerth	397	110
32 302 3	Nierst, Werthof	399	108
32 400 3	Wittlaer	399	108
32 300 3	Bockum	401	106
30 400 3	Serm	402	105
30 400 3	Rheinheim	403	104
30 400 3	Gellen	404	103
30 400 3	Mündelheim	404	103
32 300 3	Krefeld-Uerdingen	406	101
32 300 3	Bodberg	408	99
30 400 3	Ehingen	411	96
31 112 3	Friemersheim	411	96

noch: 2. Kilometrierungstabellen nach Wasserstraßen

noch: Rhein von Neuburgweier bis zur niederl. Grenze		61/507	
Hafen-Nr.	Hafen	Richtung	
		A	B
		km	
30 200 3	Duisburg II (Huckingen)	412	95
31 112 3	Bliersheim	413	94
30 400 3	Wanheim-Angerhausen	414	93
31 112 3	Rheinhausen	416	91
30 400 3	Duisburg IV (Hochfeld)	417	90
31 112 3	Werthausen	418	89
30 400 3	Neuenkamp	419	88
31 111 3	Diergardt (Hafen der Zeche)	420	87
31 111 3	Essenberg	420	87
31 111 3	Homburg	421	86
30 100 3	Duisburg I (Ruhrorter Häfen A.-G.)	422	85
30 400 3	Laar	423	84
30 400 3	Haus Knipp	425	82
31 111 3	Hochhalen	426	81
31 109 3	Lohmannsheide	427	80
31 109 3	Niederhalen	427	80
31 109 3	Baerl (Repelen-Baerl)	428	79
30 300 3	Duisburg III (Schwelgern, Alsum)	431	76
31 109 3	Binsheim	433	74
31 203 3	Walsum	434	73
31 107 3	Orsoy	435	72
29 219 3	Götterswickerhamm	442	65
29 219 3	Löhnen	442	65
29 219 3	Reeshoven	444	63
29 219 3	Mehrum	445	62
29 403 3	Rheinberg	445	62
29 403 3	Ossenberg	447	60
29 403 3	Haus Momm (Borth)	448	59
29 218 3	Ork	449	58
29 401 3	Wallach	450	57
29 218 3	Spellen	451	56
29 120 3	Pottdeckel	452	55
29 119 3	Büderich (Kreis Moers)	454	53
29 119 3	Perrich	455	52
29 216 3	Wesel	456	51
29 215 3	Flüren	460	47
29 119 3	Werrich	461	46
29 212 3	Marwick	464	43
29 117 3	Beek (Wardt)	465	42
29 118 3	Xanten	466	41
29 212 3	Bislich	466	41
29 117 3	Lüttingen	466	41
29 212 3	Vissel	468	39
29 117 3	Wardt	470	37

noch: 2. Kilometrierungstabellen nach Wasserstraßen

noch: Rhein von Neuburgweier bis zur niederl. Grenze		61/507	
Hafen-Nr.	Hafen	Richtung	
		A	B
		km	
29 115 3	Vynen, Finnen	472	35
29 115 3	Obermörmter	475	32
29 209 3	Rees	479	28
29 114 3	Reeserschanz	479	28
29 114 3	Niedermörmter	480	27
29 113 3	Hönnepel	483	24
29 111 3	Grieth	486	21
29 107 3	Griethausen	489	18
29 207 3	Grietherort	489	18
29 204 3	Dornick	489	18
29 202 3	Emmerich	494	13
29 102 3	Spyck'sche Fähre	499	8
	Niederländische Grenze rechts	499	8
238 699 -	Lobith, Niederlande	502	5
29 102 3	Schenkenschanz	503	4
29 100 3	Keeken	505	2
29 100 3	Bimmen	506	1
	Niederländische Grenze	507	0
Rhein von der niederländischen Grenze bis zu den Rheinmündungshäfen		62/—	
	a) bis Amsterdam 62/126		
238 201	Niederländische Grenze	0	126
	Amsterdam	126	0
	b) bis Rotterdam 62/135		
237 001	Niederländische Grenze	0	135
	Rotterdam	135	0
	c) bis Antwerpen 62/240		
235 001	Niederländische Grenze	0	240
	Antwerpen	240	0
Spoy-Kanal (ab Kleve)		63/9	
29 306 3	Kleve	0	9
29 303 3	Brienen	4	5
29 304 3	Wardhausen	4	5
29 102 3	Spyck	9	0

noch: 2. Kilometrierungstabellen nach Wasserstraßen

Mosel von der lothringischen Grenze ab		64/242	
Hafen-Nr.	Hafen	Richtung	
		A	B
		km	
	Lothringische Grenze	0	242
40 188 7	Trier	50	192
40 187 7	Pfalzel	55	187
40 186 7	Ruwer	56	186
40 185 7	Ehrang	59	183
40 185 7	Quint	60	182
40 184 7	Issel	62	180
40 183 7	Schweich	63	179
40 182 7	Longuich	65	177
40 181 7	Riol	67	175
40 179 7	Pölich	73	169
40 178 7	Schleich	75	167
40 177 7	Detzem	76	166
40 176 7	Ensch	77	165
40 175 7	Thörnich	78	164
40 174 7	Klüsserath	79	163
40 173 7	Köwerich	81	161
40 172 7	Leiwen	83	159
40 171 7	Trittenheim	85	157
40 170 7	Neumagen	89	153
40 169 7	Dhron	90	152
40 168 7	Piesport	94	148
40 167 7	Müstert	95	147
40 167 7	Niederemmel	96	146
40 167 7	Reinsport	96	146
40 166 7	Minheim	98	144
40 165 7	Geierslei	100	142
40 165 7	Wintrich	101	141
40 163 7	Kesten	103	139
40 164 7	Monzel	104	138
40 162 7	Filzen	104	138
40 161 7	Brauneberg (früher Dusemond)	106	136
40 160 7	Lieser-Mülheim	108	134
40 159 7	Andel	111	131
40 158 7	Bernkastel-Kues	113	129
40 157 7	Graach-Kautenbach	114	128
40 156 7	Wehlen	117	125
40 155 7	Rachtig (Zeltingen-Rachtig)	119	123
40 156 7	Altmachern	120	122
40 154 7	Uerzig	122	120
40 153 7	Erden	123	119
40 152 7	Lösnich	125	117
40 151 7	Kindel	126	116
40 151 7	Kinheim	126	116

noch: 2. Kilometrierungstabellen nach Wasserstraßen

noch: Mosel von der lothringischen Grenze ab		64/242	
Hafen-Nr.	Hafen	Richtung	
		A	B
		km	
40 150 7	Kröv	129	113
40 150 7	Kövenig	131	111
40 149 7	Wolf	131	111
40 148 7	Traben-Trarbach	136	106
40 148 7	Litzig	137	105
40 146 7	Burg	143	99
40 144 7	Pünderich	148	94
40 143 7	Briedel	151	91
40 142 7	Kaimt	155	87
40 141 7	Zell	156	86
40 140 7	Merl	158	84
40 139 7	Bullay	162	80
40 138 7	Alf	162	80
40 136 7	Neef	166	76
40 135 7	Bremm	168	74
40 134 7	Eller	171	71
40 133 7	Ediger	172	70
40 132 7	Senhals	176	66
40 132 7	Senheim	176	66
40 131 7	Mesenich	178	64
40 129 7	Beilstein	183	59
40 128 7	Ellenz-Poltersdorf	184	58
40 127 7	Fankel	185	57
40 126 7	Bruttig	187	55
40 125 7	Ernst	189	53
40 124 7	Valwig	190	52
40 123 7	Kochem	194	48
40 123 7	Kond	195	47
40 122 7	Klotten	198	44
40 120 7	Pommern	202	40
40 118 7	Treis	205	37
40 119 7	Karden	206	36
40 117 7	Müden	208	34
40 116 7	Moselkern	211	31
40 115 7	Burgen	213	29
40 114 7	Hatzenport	215	27
40 113 7	Brodenbach	217	25
40 113 7	Löf	218	24
40 112 7	Alken	218	24
40 111 7	Kattenes	221	21
40 110 7	Oberfell	223	19
40 108 7	Lehmen	225	17
40 107 7	Niederfell	226	16
40 106 7	Gondorf	226	16

noch: 2. Kilometrierungstabellen nach Wasserstraßen

noch: Mosel von der lothringischen Grenze ab		64/242	
Hafen-Nr.	Hafen	Richtung	
		A	B
		km	
40 105 7	Kobern	227	15
40 104 7	Dieblich	230	12
40 102 7	Winningen	234	8
40 101 7	Lay	236	6
40 100 7	Güls	238	4
	Rhein	242	0
Saar		65/42	
	Grenze Saargebiet	0	42
40 310 7	Serrig	8	34
40 308 7	Beurig	16	26
40 308 7	Saarburb	16	26
40 307 7	Ockfen	19	23
40 304 7	Wiltingen	26	16
	Mosel	42	0
Lahn (ab Steeden)		66/68	
41 134 5	Steeden	0	68
41 133 5	Dehrn	2	66
41 132 5	Dietkirchen	4	64
41 131 5	Eschhofen	5	63
41 131 5	Mühlen	6	62
41 130 5	Limburg	7	61
41 129 5	Staffel	9	59
41 128 5	Elz	9	59
41 127 7	Gückingen	12	56
41 126 7	Aull	12	56
41 125 7	Oranienstein	12	56
41 124 7	Heistenbach	13	55
41 125 7	Diez	14	54
41 124 7	Nachod	16	52
41 123 7	Altendiez	16	52
41 122 7	Birlenbach	17	51
41 122 7	Fachingen	17	51
41 118 7	Langenscheid	20	48
41 120 7	Balduinstein	21	47
41 119 7	Schaumburg	21	47
41 117 7	Geilnau	25	43
41 116 7	Cramberg über Diez	25	43
41 115 7	Steinsberg	28	40
41 115 7	Rupbach	30	38

noch: 2. Kilometrierungstabellen nach Wasserstraßen

noch: Lahn (ab Steeden)		66/68	
Hafen-Nr.	Hafen	Richtung	
		A	B
		km	
41 114 7	Gutenacker	31	37
41 113 7	Laurenburg	33	35
41 111 7	Kalkofen	37	31
41 111 7	Hollerich, Hof	37	31
41 112 7	Dörnberg	38	30
41 111 7	Seelbach	39	29
41 110 7	Langenau, Hof	40	28
41 110 7	Obernhof	40	28
41 108 7	Nassau	47	21
41 107 7	Dausenau	51	17
41 106 7	Bad Ems	55	13
41 106 7	Silberau	56	12
41 104 7	Fachbach	57	11
41 104 7	Nievernerhütte	58	10
41 103 7	Nievern	59	9
41 102 7	Friedrichsseggen/Lahn	64	4
41 102 7	Miellen	64	4
41 101 7	Hohenstein	64	4
41 101 7	Aue	64	4
	Rhein	68	0
Main von Bamberg bis Würzburg		67/143	
60 265 6	Bamberg	0	143
60 262 6	Dörfleins	2	141
60 261 6	Gaustadt	3	140
60 260 6	Bischberg	4	139
60 259 6	Viereth	5	138
60 257 6	Trumstadt	7	136
60 256 6	Staffelbach	8	135
60 255 6	Roßstadt	10	133
60 254 6	Dippach	12	131
60 252 6	Stettfeld	12	131
60 253 6	Eschenbach	14	129
60 251 6	Eltmann	17	126
60 250 6	Ebelsbach	17	126
60 249 6	Limbach	21	122
60 248 6	Ziegelanger	23	120
60 246 6	Sand	24	119
60 245 6	Zeil	25	118
60 244 6	Knetzgau	27	116
60 247 6	Zell am Ebersberg	28	115
60 243 6	Haßfurt	32	111
60 243 6	Wonfurt	36	107

noch: 2. Kilometrierungstabellen nach Wasserstraßen

noch: Main von Bamberg bis Würzburg		67/143	
Hafen-Nr.	Hafen	Richtung	
		A	B
		km	
60 243 6	Maria Burghausen	36	107
60 242 6	Obertheres	37	106
60 240 6	Untertheres	39	104
60 238 6	Untereuerheim	44	99
60 237 6	Gädheim	45	98
60 235 6	Schonungen	50	93
60 234 6	Mainberg	51	92
60 233 6	Schweinfurt	56	87
60 231 6	Bergtheinfeld	61	82
60 230 6	Grafenrheinfeld	61	82
60 228 6	Garstadt	65	78
60 227 6	Hergolshausen	66	77
60 226 6	Hirschfeld	68	75
60 224 6	Wipfeld	71	72
60 223 6	Stammheim	73	70
60 222 6	Obereisenheim	74	69
60 221 6	Untereisenheim	76	67
60 220 6	Fahr	77	66
60 218 6	Volkach	82	61
60 217 6	Astheim	82	61
60 216 6	Escherndorf	86	57
60 215 6	Nordheim	87	56
60 214 6	Köhler	88	55
60 212 6	Neuses am Berg	91	52
60 211 6	Sommerach	92	51
60 210 6	Gerlachshausen	94	49
60 209 6	Münsterschwarzach	95	48
60 208 6	Stadtschwarzach	95	48
60 207 6	Schwarzenau	95	48
60 206 6	Mainsondheim	99	44
60 205 6	Dettelbach	100	43
60 204 6	Mainstockheim	103	40
60 203 6	Albertshofen	103	40
60 200 6	Etwashausen	108	35
60 200 6	Kitzingen	108	35
60 199 6	Hohenfeld	110	33
60 198 6	Sulzfeld	112	31
60 197 6	Marktsteft	113	30
60 196 6	Segnitz	117	26
60 195 6	Marktbreit	117	26
60 195 6	Frickenhausen	121	22
60 194 6	Ochsenfurt	123	20
60 193 6	Kleinochsenfurt	124	19
60 192 6	Goßmannsdorf	126	17

noch: 2. Kilometrierungstabellen nach Wasserstraßen

noch: Main von Bamberg bis Würzburg		67/143	
Hafen-Nr.	Hafen	Richtung	
		A	B
		km	
60 191 6	Sommerhausen	129	14
60 190 6	Winterhausen	129	14
60 189 6	Eibelstadt	131	12
59 187 6	Lindelbach b. Ochsenfurt	133	10
59 186 6	Randersacker	136	7
59 185 6	Heidingsfeld	138	5
59 185 6	Würzburg	143	0
Main von Würzburg bis Aschaffenburg		68/168	
59 185 6	Würzburg	0	168
59 184 6	Zell b. Würzburg	4	164
59 183 6	Veitshöchheim	7	161
59 182 6	Margetshöchheim	7	161
59 181 6	Erlabrunn	11	157
59 180 6	Thüngersheim	13	155
59 179 6	Retzbach	15	153
59 178 6	Zellingen	15	153
59 177 6	Himmelstadt	19	149
59 176 6	Laudenbach b. Karlstadt	23	145
59 175 6	Mühlbach	25	143
59 174 6	Karlstadt	25	143
59 173 6	Karlbürg	27	141
59 172 6	Gambach	30	138
59 171 6	Harrbach	33	135
59 170 6	Kleinwernfeld	35	133
59 170 6	Wernfeld	35	133
59 167 6	Gemünden	40	128
59 166 6	Hofstetten	42	126
59 165 6	Langenprozelten	42	126
59 164 6	Neuendorf	45	123
59 164 6	Nantenbach	47	121
59 163 6	Steinbach	50	118
59 162 6	Sackenbach	51	117
59 160 6	Lohr	53	115
59 159 6	Sendelbach	53	115
59 158 6	Rodenbach	57	111
59 157 6	Pflosbach	57	111
59 156 6	Neustadt	61	107
59 155 6	Erlach	61	107
59 154 6	Rothenfels	66	102
59 153 6	Zimmern	66	102
59 151 6	Hafenlohr	68	100

noch: 2. Kilometrierungstabellen nach Wasserstraßen

noch: Main von Würzburg bis Aschaffenburg		68/168	
Hafen-Nr.	Hafen	Richtung	
		A	B
		km	
59 150 6	Marktheidenfeld	71	97
59 149 6	Lengfurt-Wetterau	77	91
59 148 6	Homburg	79	89
59 147 6	Trennfeld	79	89
59 145 8	Bettingen	81	87
59 144 6	Lindelbach b. Wertheim	83	85
59 143 8	Urphar	84	84
59 141 8	Eichel	89	79
59 142 6	Kreuzwertheim	94	74
59 141 8	Wertheim	94	74
59 140 6	Hasloch	98	70
59 139 8	Grünenwört	101	67
59 138 6	Faulbach	104	64
59 136 8	Mondfeld	105	63
59 137 6	Stadtprozelten	106	62
59 135 8	Boxtal	107	61
59 134 6	Dorfprozelten	110	58
59 132 6	Fechenbach	114	54
59 131 6	Reistenhausen	115	53
59 131 6	Kirschfurt	118	50
59 130 8	Freudenberg	118	50
59 129 6	Bürgstadt	124	44
59 128 6	Miltenberg	126	42
59 126 6	Großheubach	130	38
59 125 6	Kleinheubach	130	38
59 124 6	Laudenbach	134	34
59 123 6	Röllfeld	136	32
59 122 6	Trennfurt	137	31
58 121 6	Klingenberg	138	30
58 120 6	Wörth	140	28
58 118 6	Erlenbach über Klingenberg	141	27
58 116 6	Obernburg	146	22
58 115 6	Elsenfeld	147	21
58 113 6	Kleinwallstadt	150	18
58 112 6	Großwallstadt	150	18
58 111 6	Sulzbach	155	13
58 110 6	Niedernberg	155	13
58 109 6	Obernau	158	10
58 107 6	Aschaffenburg	168	0
Main von Aschaffenburg bis zum Rhein		69/87	
58 107 6	Aschaffenburg	0	87
58 106 6	Mainaschaff	1	86

noch: 2. Kilometrierungstabellen nach Wasserstraßen

noch: Main von Aschaffenburg bis zum Rhein		69/87	
Hafen-Nr.	Hafen	Richtung	
		A	B
		km	
58 107 6	Leider	4	83
58 105 6	Stockstadt	5	82
58 104 6	Kleinostheim	7	80
55 136 5	Mainflingen	12	75
58 102 6	Dettingen	13	74
58 101 6	Großwelzheim	15	72
55 135 5	Klein-Welzheim	15	72
55 134 5	Seligenstadt	16	71
55 132 5	Groß Krotzenburg	22	65
55 131 5	Klein Krotzenburg	22	65
55 130 5	Hainstadt	23	64
55 129 5	Groß Auheim	27	60
55 128 5	Klein Auheim	27	60
55 124 5	Hanau	31	56
55 126 5	Groß- und Klein-Steinheim	31	56
55 124 5	Kesselstadt	34	53
55 122 5	Dietesheim	37	50
55 120 5	Dörnigheim	39	48
55 303 5	Mühlheim	39	48
55 301 5	Rumpenheim	41	46
56 100 5	Mainkur	41	46
56 100 5	Fechenheim	42	45
56 200 5	Bürgel	45	42
56 200 5	Offenbach	47	40
56 100 5	Oberrad	49	38
56 100 5	Frankfurt/Main	49	38
56 100 5	Niederrad	55	32
56 100 5	Griesheim	60	27
56 100 5	Schwanheim	61	26
56 100 5	Nied	62	25
56 100 5	Höchst (Stadt)	63	24
56 100 5	Höchst (Farbwerke)	64	23
56 100 5	Sindlingen	65	22
55 300 5	Kelsterbach	66	21
55 112 5	Hattersheim	68	19
55 110 5	Okriftel	69	18
55 108 5	Eddersheim	71	16
55 106 5	Raunheim	74	13
55 104 5	Flörsheim	76	11
55 102 5	Rüsselsheim	78	9
55 100 5	Hochheim	83	4
55 302 5	Bischofsheim	83	4
42 212 5	Kostheim	85	2
	Rhein	87	0

nach: 2. Kilometrierungstabellen nach Wasserstraßen

Neckar von Lauffen bis zum Rhein		70/128	
Hafen-Nr.	Hafen	Richtung	
		A	B
		km	
52 262 8	Lauffen	0	128
52 258 8	Klingenberg	7	121
52 258 8	Horkheim	8	120
52 256 8	Sontheim	10	118
52 256 8	Heilbronn	17	111
52 256 8	Neckargartach	18	110
52 256 8	Neckarsulm	22	106
52 252 8	Obereisesheim	22	106
52 251 8	Untereisesheim	23	105
52 256 8	Kochendorf	25	103
52 256 8	Friedrichshall	25	103
52 256 8	Jagstfeld	26	102
52 149 8	Bad Wimpfen	28	100
52 247 8	Offenau	30	98
52 145 8	Heinsheim	33	95
52 243 8	Gundelsheim	35	93
52 241 8	Böttingen	36	92
52 142 8	Neckarmühlbach	37	91
52 140 8	Haßmersheim	38	90
52 139 8	Neckarzimmern	41	87
52 138 8	Hochhausen	44	84
52 137 8	Neckarelz	47	81
52 135 8	Obrigheim	48	80
52 134 8	Diedesheim	48	80
52 131 8	Mörtelstein	53	75
52 132 8	Binau	55	73
52 129 8	Guttenbach	57	71
52 128 8	Neckargerach	58	70
52 126 8	Zwingenberg	62	66
52 124 8	Lindach	66	62
52 122 8	Rockenau	69	59
52 121 8	Eberbach	71	57
52 119 8	Pleutersbach	74	54
52 116 8	Moosbrunn	77	51
52 117 8	Schönbrunn	78	50
52 115 5	Hirschhorn	80	48
52 114 5	Neckarhausen i. Hessen	85	43
52 113 8	Neckarhäuserhof	85	43
52 113 8	Mückenloch	87	41
52 110 5	Neckarsteinach	89	39
52 111 8	Dilsberg	91	37
52 108 8	Neckargemünd	93	35
52 108 8	Kleingemünd	94	34
52 106 8	Heidelberg (Holzeinladeplatz)	95	33

noch: 2. Kilometrierungstabellen nach Wasserstraßen

noch: Neckar von Lauffen bis zum Rhein		70/128	
Hafen-Nr.	Hafen	Richtung	
		A	B
		km	
52 107 8	Ziegelhausen	98	30
52 106 8	Schlierbach	100	28
52 106 8	Heidelberg	104	24
52 106 8	Neuenheim	104	24
52 106 8	Wieblingen	108	20
52 104 8	Dossenheim	110	18
52 104 8	Schwabenheimer Hof	111	17
52 102 8	Edingen	112	16
52 101 8	Neckarhausen i. Baden	114	14
52 100 8	Ladenburg	114	14
45 202 8	Ilvesheim	118	10
45 102 8	Seckenheim	119	9
45 101 8	Wallstadt	121	7
	Rhein	128	0
Donau von Kelheim bis zur österreichischen Grenze		81/213	
63 200 6	Kelheim	0	213
63 200 6	Affeking	2	211
63 185 6	Kelheimwinzer	3	210
63 184 6	Postsaal-Untersaal	5	208
63 184 6	Saal	5	208
63 182 6	Herrnsaal	6	207
63 180 6	Kapfelberg	10	203
63 179 6	Poikam	12	201
63 178 6	Abbach, Bad	14	199
63 177 6	Oberndorf	17	196
63 176 6	Gundelshausen	19	194
63 176 6	Lohstadt	19	194
63 174 6	Matting	21	192
63 173 6	Sinzing	25	188
63 172 6	Großprüfening	28	185
63 171 6	Kleinprüfening	28	185
63 170 6	Mariaort	29	184
63 170 6	Kneiting	30	183
63 168 6	Winzer	32	181
63 168 6	Stadtamhof	33	180
63 168 6	Steinweg	35	178
63 168 6	Regensburg	35	178
63 168 6	Reinhausen	35	178
63 168 6	Weichs	36	177
63 168 6	Schwabelweis	37	176
63 166 6	Tegernheim	40	173
63 165 6	Donaustauf	44	169

noch: 2. Kilometrierungstabellen nach Wasserstraßen

noch: Donau von Kelheim bis zur österreichischen Grenze		81/213	
Hafen-Nr.	Hafen	Richtung	
		A	B
		km	
63 165 6	Walhalla	46	167
63 164 6	Sulzbach	47	166
63 162 6	Friesheim	50	163
63 160 6	Frengkofen	53	160
63 158 6	Kiefenholz	56	157
63 157 6	Wörth	64	149
63 156 6	Pfatter	64	149
63 155 6	Gmünd	67	146
63 155 6	Irrling	68	145
63 153 6	Niederachdorf	70	143
63 151 6	Aholting	72	141
63 152 6	Pondorf	73	140
63 150 6	Zeitldorn b. Wörth	74	139
63 149 6	Kirchroth	77	136
63 148 6	Obermotzing	79	134
63 147 6	Niedermotzing	80	133
63 146 6	Pittrich	84	129
63 145 6	Kößnach	85	128
63 144 6	Zeitldorn b. Straubing	86	127
63 143 6	Kagers	92	121
63 142 6	Straubing	93	120
63 141 6	Hornstorf	94	119
63 143 6	Oberau	94	119
63 140 6	Parkstetten	96	117
63 139 6	Reibersdorf	100	113
63 135 6	Sand	101	112
63 135 6	Dürnstein	101	112
63 138 6	Oberalteich	101	112
63 136 6	Bogen	103	110
63 137 6	Bogenberg	103	110
63 135 6	Hermannsdorf	105	108
63 134 6	Pfelling	110	103
63 133 6	Waltendorf	113	100
63 132 6	Irlbach	113	100
63 131 6	Wischlbürg	114	99
63 131 6	Stephansposching	116	97
63 130 6	Mariaposching	117	96
63 129 6	Steinkirchen	119	94
63 130 6	Sommersdorf	120	93
63 128 6	Metten	125	88
63 127 6	Deggendorf	129	84
63 127 6	Schaching	129	84
63 125 6	Isarmünd	134	79
63 125 6	Moos	134	79

noch: 2. Kilometrierungstabellen nach Wasserstraßen

noch: Donau von Kelheim bis zur österreichischen Grenze		81/213	
Hafen-Nr.	Hafen	Richtung	
		A	B
		km	
63 124 6	Niederalteich	138	75
63 122 6	Winzer	148	65
63 121 6	Flintsbach	151	62
63 120 6	Ottach	152	61
63 121 6	Neßlbach	154	59
63 119 6	Hofkirchen	155	58
63 118 6	Pleinting	159	54
63 116 6	Vilshofen	165	48
63 115 6	Windorf	168	45
63 114 6	Sandbach	172	41
63 114 6	Seestetten	174	39
63 112 6	Schalding	179	34
63 112 6	Heining	182	31
63 110 6	Steinbach	183	30
63 109 6	Stelzlhof	184	29
63 109 6	Hacklberg	185	28
63 108 6	Passau	188	25
63 108 6	Ilzstadt	189	24
63 106 6	Rosenau	190	23
63 106 6	Wildungsmauer	190	23
63 106 6	Grubweg	191	22
63 105 6	Kellberg	195	18
63 104 6	Edelhof	197	16
63 103 6	Erlau	198	15
63 103 6	Ederisdorf	200	13
63 102 6	Obernzell	204	9
63 102 6	Hainburg	204	9
63 100 6	Gottsdorf i. Bayern	212	1
63 100 6	Jochenstein	212	1
	Österreichische Grenze	213	0

**Kilometrierung wichtigster Verbindungen
in der sowjetischen Besatzungszone
Schlüsselnummer (für alle Wasserstraßen): 91**

Hafen-Nr.	Hafen	Entfernung in km
6 192 2	von Schnackenburg	
141 700 -	nach Havelberg	50
—	» Mittellandkanal	139
—	» Elbe-Havel-Wasserstraße	139
160 100 -	» Magdeburg	151
—	» Saale-Mündung	193
156 126 -	» Dessau	224
155 103 -	» Wittenberg/Sa.	269
154 108 -	» Riesa	369
153 100 -	» Dresden	424
—	» tschechoslowakische Grenze	476
98 100 -	» West-Berlin	
99 100 -	» Ost-Berlin	
	a) über Elbe und untere Havel	199
	b) über Elbe und Elbe-Havel-Wasser- straße	265
158 230 -	» Halle	298
141 435 -	» Fürstenberg	
	a) über Elbe, untere Havel- und Spree- Oder-Wasserstraße	328
	b) über Elbe, Elbe-Havel-Wasserstraße und Spree-Oder-Wasserstraße	394
141 140 -	» Oderberg	
	a) über Elbe, untere Havel, Berlin-Stettin- Wasserstraße	304
	b) über Elbe, Elbe-Havel-Wasserstraße, untere Havel, Berlin-Stettin-Wasser- straße	370
14 146 2	von Rügen	
160 100 -	nach Magdeburg	75
140 100 -	» Berlin (über MLK ¹⁾ , Elbe-Havel-Wasser- straße, untere Havel)	189
158 230 -	» Halle (über MLK ¹⁾ , Elbe, Saale)	222
141 435 -	» Fürstenberg (über MLK ¹⁾ , Elbe-Havel- Wasserstraße, untere Havel, Spree-Oder- Wasserstraße)	318
141 140 -	» Oderberg (über MLK ¹⁾ , Elbe-Havel-Wasser- straße, untere Havel, Berlin-Stettin- Wasserstraße)	294

¹⁾ Mittellandkanal.

